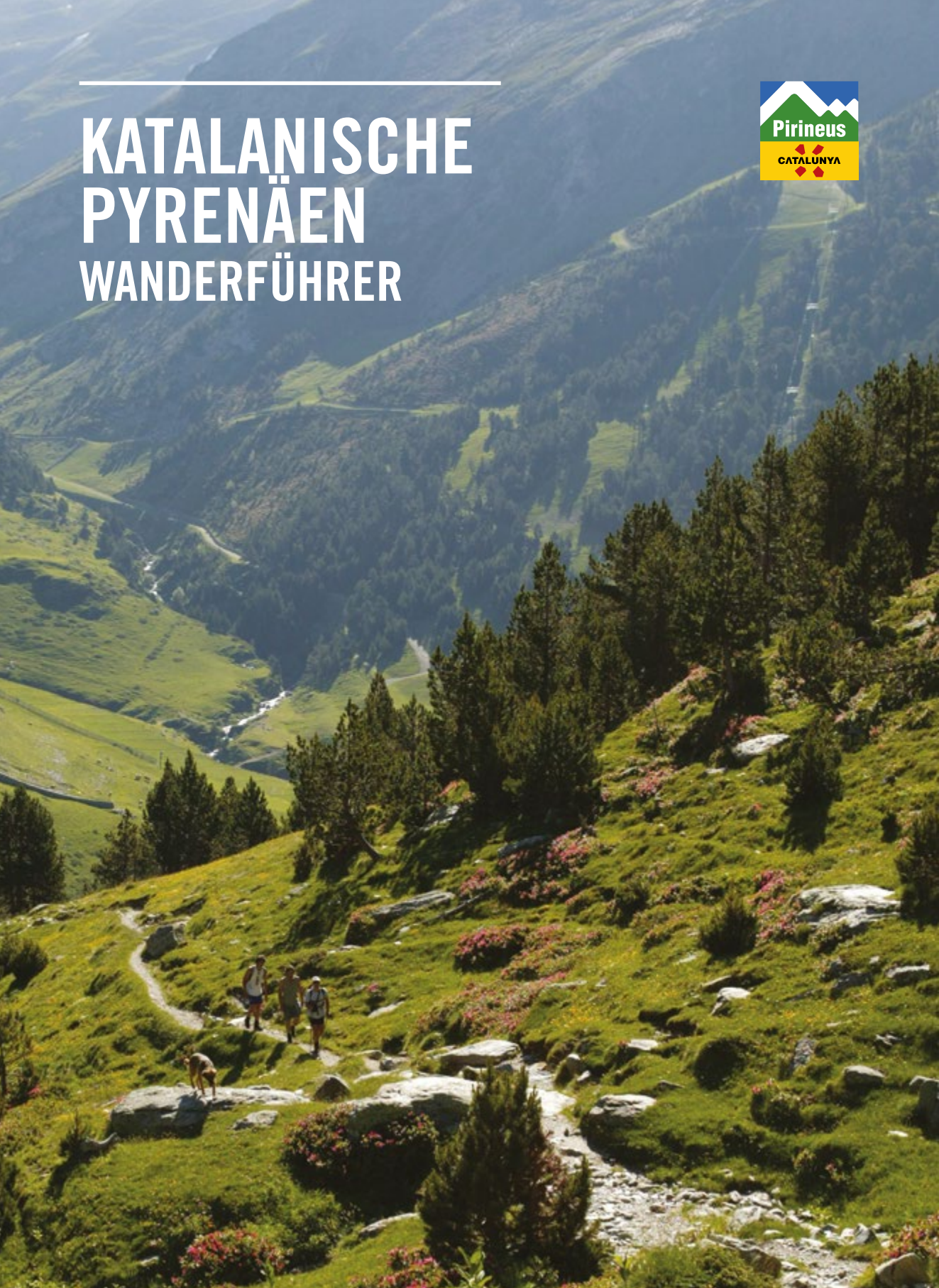

KATALANISCHE PYRENÄEN WANDERFÜHRER







INHALTSVERZEICHNIS

| | |
|------------------------|----|
| EINLEITUNG | 04 |
| ZEICHENERKLÄRUNG | 06 |
| MEHRTÄGIGE WANDERUNGEN | 09 |
| FERNWANDERWEGE (GR) | 23 |
| HALBTAGESWANDERUNGEN | 29 |
| ABSEITS DER WANDERWEGE | 34 |

Katalanische
Pyrenäen, Europa



Pyrenäen,
Katalonien



ERLEBNIS KATALANISCHE PYRENÄEN

Suchen Sie einen Ort, wo der Weg das Ziel ist? Wo Sie tagsüber die Natur in vollen Zügen genießen und abends am Kaminfeuer entspannen können? Ein Gebiet mit hohen Bergen, einem reichen Kulturerbe und einer einzigartigen Gastronomie? Suchen Sie eine Landschaft im Urzustand, in der Sie Sport treiben, mehrere Naturschutzgebiete und einen Nationalpark besichtigen und eine uralte Kultur kennen lernen können?

Entdecken und erleben Sie das Paradies der Pyrenäen!





ZEICHENERKLÄRUNG

WANDERUNGEN IN DEN KATALANISCHEN PYRENÄEN

ECKDATEN



Länge der Tour



Höhenmeter



Art der Tour:
Streckenwanderung



Art der Tour:
Rundwanderung

JAHRESZEIT



Beste Jahreszeit

SONSTIGE HINWEISE



Umweltfreundlich







MEHRTÄGIGE WANDERUNGEN

SCHRITT FÜR SCHRITT EIN ABENTEUER

Die Katalanischen Pyrenäen werden von unzähligen Kilometern markierter Wanderwege durchzogen. Manche sind an einem Tag zu bewältigen. Für andere benötigt man mehrere Tage. Die nachstehenden Routen sind für mehrtägige Wanderungen gedacht und wurden wegen ihrer besonderen Natur- und Kulturschätze sowie der landschaftlichen Vielfalt ausgewählt. Sie werden alle begeistern, die einen hautnahen Kontakt zur Natur und einzigartige Erlebnisse suchen.

MEHRTÄGIGE WANDERUNGEN



ZEICHENERKLÄRUNG

- | | |
|-----------------------|----------------------------|
| 1 Setau Sagèth | 11 Berge der Freiheit |
| 2 Pass'Aran | 12 Estany's Amagats |
| 3 Camin Reiau | 13 Cavalls del Vent |
| 4 Via Calda | 14 Die Katharer Wanderweg |
| 5 Carros de Foc | 15 La Ruta del Caracremada |
| 6 Ramat de Camins | 16 Einsiedler-Weg |
| 7 Hirtenweg | 17 Els Bastions |
| 8 Drei-Täler-Weg | 18 Els Tres Refugis |
| 9 El Cinquè Llac | 19 Refugis del Torb |
| 10 Himmelspforten-Weg | 20 Serra de Monestirs |

1 SETAU SAGÈTH



Fünftagestour mit Ausgangs- und Endpunkt in Vielha, mit Gepäcktransport (ohne Bergführer). Die Wanderung führt über drei Gebirgspässe: Coll de Guerri (2.320 m), Port de Rius (2.340 m) und Port de Vielha, Höhepunkt der Tour und geschichtsträchtiger Gebirgsübergang.

Die Route verläuft zum Großteil auf dem Fernwanderweg GR 211.


Besonders erlebenswert: die herrliche Aussicht über die Landschaft des Aran-Tals; Kulturerbe und Gastronomie im Val d'Aran.

www.setausageth.com

ECKDATEN

-  103 km
-  9.480 m
-  Rundwanderung
-  Ende Mai bis Anfang Oktober

2 PASS'ARAN



In den Zentralpyrenäen, im Herzen der Täler Castillonais, Virós und das Val d'Aran, verläuft diese grenzüberschreitende Tour zwischen Katalonien und Frankreich. Die Wanderung führt über berühmte Gebirgspässe und Gipfel: Crabère, Maubermé, Barlonguère (Tuc d'Eth Milh) und Valier. Fünf Schutzhütten

und Gîtes bieten die Möglichkeit, diesen sportlichen Wanderweg ohne größere Schwierigkeiten zu bewältigen.

Besonders erlebenswert: die namhaften Gipfel auf dem Weg.

www.passaran.com

ECKDATEN

-  64 km
-  10.205 m
-  Rundwanderung
-  Sommermonate

MEHRTÄGIGE WANDERUNGEN

3 CAMIN REIAU



Wanderweg durch die 33 Dörfer des Val d'Aran. Diese Route verläuft auf den ehemaligen Verbindungswegen zwischen den Ortskernen des Tals und ist ganzjährig begehbar. Sie ist besonders für jene Personen empfehlenswert, die die Geschichte, Kultur und Natur im Val d'Aran hautnah erleben möchten.

Besonders erlebenswert: die Kirchen von Salardú, Arties, Vielha und Bossòst sowie die Fauna und Flora im Val d'Aran.

www.caminreiau.cat

ECKDATEN



150 km



12.000 m



Rundwanderung



Ganzjährig

4 VIA CALDA



Der Thermenweg bietet die perfekte Kombination aus Wandern und Kneippen. Die Wanderung (mit Gepäcktransport, ohne Bergführer) führt durch die schönsten Thermengebiete der Pyrenäen: Boí, Tredòs, Arties, Vielha und Les. Auf dieser Tour können Sie die 48 Bergseen im Kar Circ de Colomers bewundern, die romanischen Kirchen im Vall de Boí (Weltkulturerbe)

besichtigen und im modernen Kurhotel von Caldes de Boí nächtigen. Weitere Touren mit Gepäcktransport sind Els Encantats und El Gran Bucle (Die große Schleife).

Besonders erlebenswert: das Val d'Aran und das Vall de Boí; die Thermenanlagen von Caldes, Banhs de Tredòs und Les.

www.andandosinequipaje.com

FACT FILE



88 km



4.450 m



Streckenwanderung



Ende Mai bis Anfang Oktober

5 CARROS DE FOC



Hüttenwanderung im Hochgebirge durch den Nationalpark Aigüestortes i Estany de Sant Maurici. Als Übernachtungsmöglichkeit dienen 9 Schutzhütten auf 1.900 bis 2.400 m ü. d. M.. Der höchste Punkt der Wanderung ist der Contraig-Pass mit 2.475 m ü. d. M.. Für die klassische Tour benötigt man 5 bis 7 Tage.

Besonders erlebenswert: die zahllosen Bergseen auf dem Weg
www.carrosdefoc.com

ECKDATEN

-  55 km
-  9.200 m
-  Rundwanderung
-  Sommermonate

6 RAMAT DE CAMINS



Diese Route führt durch 70 Pyrenäendörfer der Landkreise Pallars Jussà, Pallars Sobirà, Val d'Aran und Alta Ribagorça und lässt sich an persönliche Vorlieben anpassen. Sie ist an einer Reise inspiriert, die Camilo José Cela und Josep Maria Espinàs im Jahr 1956 sowie Núria García Quera fünfzig Jahre später unternommen

haben, und kann auf traditionellen Wegen zu Fuß in Begleitung eines katalanischen Esels oder mit dem Auto zurückgelegt werden. Die Landschaften, Gerichte und Traditionen des Gebiets werden Sie beeindrucken..

www.ramatdecamins.cat

ECKDATEN

-  314 km
-  14.00 m
-  Streckenwanderung
-  Ganzjährig
- 

MEHRTÄGIGE WANDERUNGEN

7 HIRTENWEG



Diese Route folgt den Wegen und Pfaden, die seit undenklichen Zeiten von den Wanderhirten im Landkreis Alta Ribagorça benutzt werden, und bringt Ihnen so ein Stück ihrer Geschichte näher. Die Wanderung nimmt ihren Ausgang im Ort El Pont de Suert und ist in 4 Etappen unterteilt, die je nach körperlicher Verfassung in 3 bis 4 Tagen zu

bewältigen sind.

Besonders erlebenswert: die Erzählungen der Hirten auf dem Weg.

www.larutadelpastor.com

ECKDATEN



50 km



1.400 m



Streckenwanderung



Ganzjährig



8 DREI-TÄLER-WEG



Diese Rundwanderung führt Sie durch das Vall de Boí, das Vall de Barravés und das Vall de Castanesa. Sie bietet Ihnen die einzigartige Gelegenheit, unvergleichliche Landschaften wie die Umgebung des Nationalparks Aigüestortes i Estany de Sant Maurici und des Naturschutzgebiets Posets-Maladeta zu durchwandern und dabei die malerischen Dörfer und

das eindrucksvolle Kulturerbe kennen zu lernen.

Besonders erlebenswert: die Wasservögel im Fluss Noguera de Tor, die romanischen Kirchen im Vall de Boí und das Besucherzentrum des Nationalparks Aigüestortes i Estany de Sant Maurici in Senet.

www.ruta3valls.com

ECKDATEN



74,640 km



+ 3.215 m



Rundwanderung



Mai bis Oktober



9 EL CINQUÈ LLAC



In mittleren Höhen gelegener Wanderweg für jedes Alter, zu Füßen des Nationalparks Aigüestortes i Estany de Sant Maurici, mit Gepäcktransport. Die Tour verläuft durch abwechslungsreiche, hügelige Naturlandschaften in einem der weniger bekannten Gebiete der Pyrenäen bis zum Montcortès-See, dem „fünften See“.

Besonders erlebenswert: die Sagen, die den einzelnen Tagesetappen ihren Namen geben und die der Wanderung durch die Berge einen besonderen Zauber verleihen.

www.elcinquellac.com

ECKDATEN

-  102,3 km
-  12.963 m
-  Rundwanderung
-  Frühling und Herbst
- 

10 HIMMELSPFORTEN-WEG



Fünftägige Wanderung über vier Schutzhütten durch den Naturpark Alt Pirineu (Katalonien) und den Parc Naturel Régional des Pyrénées Ariégeoises (Frankreich). Die Landschaften auf dieser Tour beeindrucken durch ihre wildromantische Schönheit. Auf dem Weg liegen Klassiker wie der Pica d'Estats, der höchste Gipfel Kataloniens mit 3.143 m Meereshöhe, und der Certascan-See, der größte natürliche

See in den Pyrenäen.

Besonders erlebenswert: Idie morgendliche Spiegelung der Gipfel im größten See der Pyrenäen, dem Certascan-See; der Blick auf den See mit der Pinet-Hütte und den Bergen im Hintergrund; der Aufstieg auf den höchsten Berg Kataloniens, den Pica d'Estats.

www.laportadelcel.com

ECKDATEN

-  65 km
-  11.000 m
-  Rundwanderung
-  Juni bis September
- 

MEHRTÄGIGE WANDERUNGEN

11 BERGE DER FREIHEIT



Wanderung durch den Naturpark Alt Pirineu (Katalonien) und den Parc Naturel Régional des Pyrénées Ariégeoises (Frankreich). Diese Viertagestour ist auch geschichtlich von besonderem Interesse: Sie folgt den Wegen, die von katalanischen Republikanern im Spanischen Bürgerkrieg sowie von Juden im

Zweiten Weltkrieg auf ihrer Flucht benutzt wurden.

Besonders erlebenswert: der Wasserfall von Ars (vermutlich der schönste in den Pyrenäen) sowie die Gedenkstätten an die Flucht der Juden in Tavascan und Aulus-Bains.

www.muntanyesdellibertat.com

ECKDATEN



65 km



9.500 m



Rundwanderung



Juni bis September



12 ESTANYS AMAGATS



Hüttenwanderung im Hochgebirge rund um die Reserva Nacional Cerdanya - Alt Urgell. Die Route führt auch durch den oberen Bereich des Madriu-Tals in Andorra, ein ehemaliges Schmuggler-Gebiet, das für seine landschaftliche Schönheit mit mehreren Dreitausendern bekannt ist.

Besonders erlebenswert: der eindrucksvolle Blick auf die Berge und Täler von Andorra und Cerdanya, das Segre-Tal und den Gebirgsstock Cadí-Moixeró.

www.rutadelsestanysamagats.com

ECKDATEN



73 km



3.599 m



Rundwanderung



Juni bis September

13 CAVALLS DEL VENT



Wanderung über acht Schutzhütten im landschaftlich wunderschönen Naturpark Cadí-Moixeró, in Höhenlagen zwischen 900 und 2.510 Metern. Ausgangspunkt und Richtung können frei gewählt werden. Der Weg ist auf seiner gesamten Länge markiert.

Besonders erlebenswert: der Pass Els Empedrats und der Blick auf den eindrucksvollen Gipfel des Pedraforca.

www.cavallsdelvent.com

ECKDATEN



90 km



5.200 m



Rundwanderung



Mai bis Oktober



14 DIE KATHARER WANDERWEG



Diese Tour folgt dem Fernwanderweg GR 107 und verläuft auf den Routen, die im 13. und 14. Jahrhundert von den Katharern zur Überquerung der Pyrenäen genutzt wurden. Ausgangspunkt ist die Wallfahrtskirche Queralt bei der Stadt Berga. Endpunkt die Burg von Montségur im französischen

Département Ariège. Der Weg kann zu Fuß, zu Pferd und großteils auch mit dem Mountainbike bewältigt werden.

Besonders erlebenswert: der Blick auf den Pedraforca und den Gebirgsstock Cadí; ein Picknick am Wasserfall Molí del Salt.

www.camidelsbonshomes.com

ECKDATEN



189 km



5.530 m



Streckenwanderung



April bis November



MEHRTÄGIGE WANDERUNGEN

15 LA RUTA DEL CARACREMADA



Drei- bis sechstägige Rundwanderung. Am Weg liegen einige der bekanntesten Gipfel und Gebirgsstöcke der katalanischen Vorpyrenäen (Rasos de Peguera, Serra d'Ensija, Pedraforca, Serra del Verd, Serra del Port del Comte und Serra de Busa) sowie mehrere malerische Bergdörfer. Ausgangs- und Endpunkt ist Rasos de Peguera,

im Landkreis Berguedà.

Besonders erlebenswert: der Sonnenuntergang auf der Hütte Refugi de l'Arp, der Blick von Cap del Verd und Port del Comte, das Felsgefängnis von Busa, Pont Cabradís und eine Kajakfahrt auf dem Stausee La Llosa.

www.rutacaracremada.com

ECKDATEN



Je nach Variante 80 bis 160 km



Im Durchschnitt 1.000 m/Tag



Rundwanderung



Ganzjährig

16 EINSIEDLER-WEG



Diese markierte Route kann zu Fuß, zu Pferd oder per Mountainbike bewältigt werden und führt zum Großteil durch den Naturpark Cadí-Moixeró. Auf dem Weg, der in Lagen zwischen 800 (Dorf La Pobla de Lillet) und 2.520 Metern (Gipfel Tosa d'Alp) verläuft, finden sich mehr als 20 Baudenkmäler

der Romanik. Dank ihres geringen Schwierigkeitsgrads ist die Tour auch für Familien und Jugendgruppen geeignet.

Besonders erlebenswert: mehr als 20 Baudenkmäler aus der Romanik (Kirchen, Kultstätten und Kapellen).

www.rutaermita.com

ECKDATEN



105 km



6.270 m



Rundwanderung



April bis November

17 ELS BASTIONS



Diese Route durch die schönsten Landschaften im Vall de Ribes (in den östlichen Pyrenäen) beginnt und endet im Ort Ribes de Freser. Höhepunkte auf dem Weg sind der Puigmal (mit 2.910 m der höchste Berg der Provinz Girona), der Bastiments (mit 2.883 m der östlichste Gipfel der Pyrenäen)

und der Taga (2.038 m) sowie das Hochtal Vall de Núria.


Besonders erlebenswert: das landschaftlich reizvolle Hochtal Vall de Núria sowie die Gipfel Puigmal, Bastiments und Taga.

www.elsbastions.com

ECKDATEN

-  105 km
-  15.200 m
-  Rundwanderung
-  Juni bis September
- 

18 ELS TRES REFUGIS



Diese Wanderung führt durch traumhafte Landschaften in den östlichen Pyrenäen. Sie verbindet die Schutzhütten Ulldeter, Ras de la Carança und Coma de Vaca. Besonders eindrucksvoll ist – neben der herrlichen Landschaft – die Vielfalt der Fauna.

Wer zusätzliche Kräfte übrig hat, kann die bekanntesten Gipfel des

Gebiets besteigen: Balandrau, Bastiments, Gra de Fajol, Gallinàs, Torreneules und Puigmal.

Besonders erlebenswert: die Übernachtung in den Schutzhütten!

www.t3r.cat

ECKDATEN

-  52,5 km
-  3.054 m (mit Gipfeln 6.000 m)
-  Rundwanderung
-  Juni bis September
- 

MEHRTÄGIGE WANDERUNGEN

19 REFUGIS DEL TORB



Diese fünftägige Hochgebirgstour führt über zwei der bekanntesten Gipfel in den östlichen Pyrenäen: Puigmal (2.910 m) und Canigou (2.784 m).

Dazwischen liegen Landschaften, die beliebte Wandergebiete darstellen, wie Coma de Vaca, Circ d'Ulldeter, Pla Guillem, Vall de

Marialles, Mantet oder Carança.

Besonders erlebenswert: Vall de Núria, Circ d'Ulldeter, Canigou, das Dorf Mantet, die Seen von Carança.

www.refugisdeltorb.com

ECKDATEN

 73,37 km

 4.972 m

 Rundwanderung

 Juni bis September



20 SERRA DE MONESTIRS



Route durch den südlichen Teil des Landkreises Ripollès, mit Anfang und Ende im Ort Ripoll. Höchster Punkt ist der Gipfel des Taga (2.040 m). Die Wanderung bietet einen hautnahen Kontakt zu Natur, Landschaft, Bevölkerung, Geschichte und Gastronomie dieses einzigartigen, sagenumwobenen Landstrichs.

Besonders erlebenswert: die Führungen durch die Klöster Ripoll und Sant Joan de les Abadesses, die Kulturlandschaft im Tal des Flusses Ter und die Küche aus heimischen Produkten.

www.serrademonestirs.com

ECKDATEN

 58,5 km

 2.600 m

 Rundwanderung

 April bis Oktober







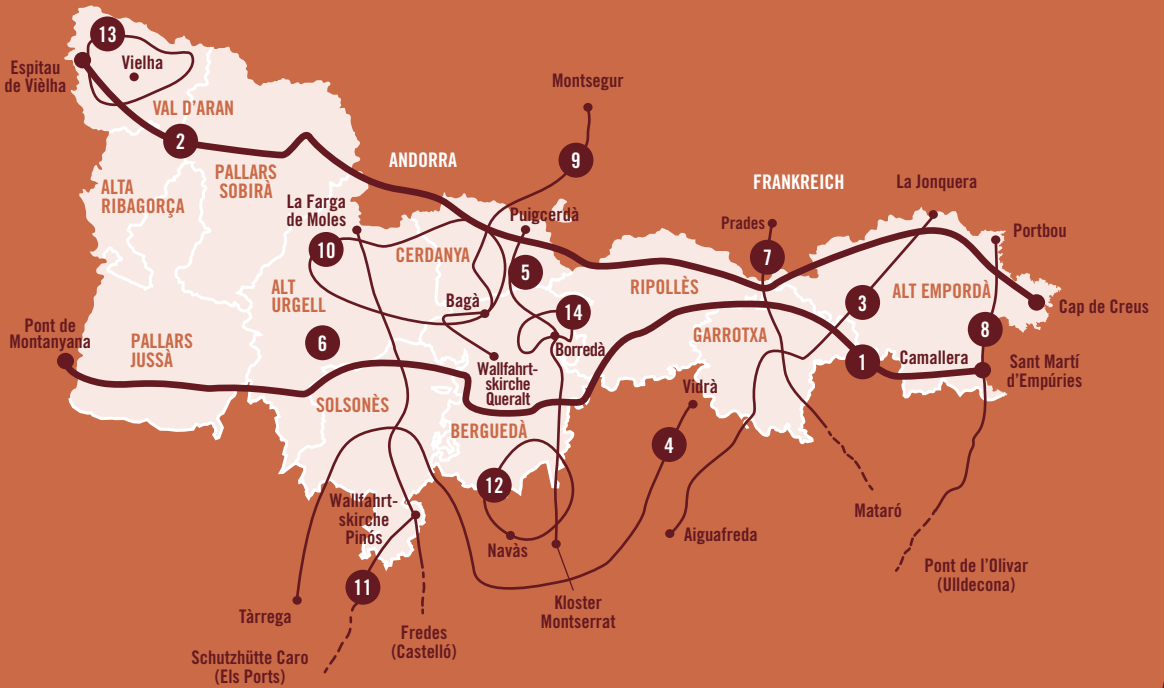
FERNWANDERWEGE (GR)

EIN WEG, VIELE LANDSCHAFTEN

GR ist die Kurzbezeichnung für Fernwanderwege mit mehr als 50 Kilometern Länge. Sie sind zum Großteil als Fußwege angelegt und werden von den für den jeweiligen Abschnitt zuständigen Wandervereinen markiert und erhalten. Die Markierung besteht aus einem weißen und einem roten Streifen. In Katalonien befinden sich ca. 30 Fernwanderwege.

FERNWANDERWEGE (GR)

www.feec.cat



ZEICHENERKLÄRUNG

- | | |
|----------------------------------|-----------------------------------------------------|
| 1 GR1: Querweg (Transversale) | 8 GR92: Mittelmeerweg |
| 2 GR11: Pyrenäenweg | 9 GR107: Die Katharer Wanderweg |
| 3 GR2: La Jonquera - Aiguafreda | 10 GR150: Umrundung des Cadí-Massivs |
| 4 GR3: Zentralweg von Katalonien | 11 GR171: Wallfahrtskirche Pinós - Schutzhütte Caro |
| 5 GR4: Puigcerdà - Montserrat | 12 GR176: Route der 20 Kapellen |
| 6 GR7: Andorra - Fredes | 13 GR211: Rundweg im Val d'Aran |
| 7 GR83: Nord- oder Canigou-Weg | 14 GR241: Borredà-Rundweg |

1 GR1: QUERWEG (TRANSVERSALE)

Der Querweg bzw. GR 1 beginnt am Mittelmeer, bei den eindrucksvollen griechischen und römischen Ruinen von Empúries, und quert die gesamte Iberische Halbinsel von Ost nach West bis Finisterre. Der katalanische Abschnitt reicht bis Pont de Montanyana, wo der aragonische Teil beginnt.

Der Weg verläuft parallel zum GR 11 bzw. Pyrenäenweg durch die landschaftlich besonders reizvollen Vorkatalanien und führt durch Orte, die in der Geschichte Kataloniens eine wichtige Rolle spielten, wie Besalú oder Ripoll, mit interessanten romanischen Bauwerken. Auf dem Weg liegen auch die Textilarbeitersiedlungen am Fluss Llobregat, der Ort Sant Llorenç de Morunys sowie die Mont-rebei-Schlucht, die auf einem eindrucksvollen, in den Fels gehauenen Pfad durchwandert wird.

ECKDATEN

-  355 km
-  Streckenwanderung
-  Eigene GR-Markierung und Wegweiser
-  Frühling bis Herbst; jedoch ganzjährig begehbar

2 GR11: PYRENÄENWEG

Der GR 11 ist der höchst gelegene Fernwanderweg auf katalanischem Gebiet. Er verläuft südlich des Hauptkamms der Pyrenäen vom Mittelmeer bis zum Golf von Biskaya und verbindet Katalonien, Andorra, Aragonien, Navarra und das Baskenland. Der Weg führt durch eindrucksvolle Landschaften, wie den Nationalpark Aigüestortes i Estany de Sant Maurici, die Naturschutzgebiete Alt Pirineu und Cap de Creus und zahlreiche Landschaftsschutzgebiete, wie das Albera-Massiv, die Alta Garrotxa, den Tossa Plana de Lles oder die Quellgebiete der Flüsse Ter und Freser.

Auch Stätten von großer historischer und religiöser Bedeutung, wie die Wallfahrtskirche von Núria oder das Kloster Sant Pere de Rodes, liegen am Weg. Einige Abschnitte im Hochgebirge verlangen Bergerfahrung und absolute Trittsicherheit. Darüber hinaus ist je nach Jahreszeit auch mit Schnee zu rechnen.

ECKDATEN

-  378 km
-  Streckenwanderung
-  Eigene GR-Markierung und Wegweiser
-  Frühling und Herbst

FERNWANDERWEGE (GR)

3 GR2: LA JONQUERA - AIGUAFREDA

Fernwanderweg von La Jonquera, an der französischen Grenze, über Besalú und Santa Pau zum Naturpark des Vulkangebiets der Garrotxa und von dort bis zum Ort Aiguafreda.

ECKDATEN



165 km

4 GR3: ZENTRALWEG VON KATALONIEN

Dieser Weg kreuzt das Hinterland von Katalonien und führt dabei durch interessante Landschaften und Orte. Er verbindet die Ebenen von Vic und Lleida und durchquert die Wälder der Landkreise Berguedà, Bages und Solsonès.

ECKDATEN



226,9 km

5 GR4: PUIGCERDÀ - MONTSERRAT

Dieser Teil eines europäischen Fernwanderwegs beginnt in Puigcerdà. Er führt über den Coll de Pal in den Landkreis Berguedà, danach durch den Kreis Bages und bis Montserrat.

ECKDATEN



158 km

6 GR7: ANDORRA - FREDES

Dieser Weg beginnt in La Farga de Moles und kreuzt die gesamte Iberische Halbinsel, vorbei an La Seu d'Urgell, Tuixén, Sant Llorenç de Morunys und Solsona. Am Gebirgsmassiv Ports de Beseit führt er in die Region Valencia.

ECKDATEN



399 km

7 GR83: NORD- ODER CANIGOU-WEG

Dieser Weg folgt der Route, die 1939 tausende Republikaner auf der Flucht ins französische Exil nahmen. Er beginnt am Strand Callao in Mataró und führt nach Norden durch die Landschaften Maresme, Vallès Oriental, La Selva, Garrotxa, Ripollès, Vallespir und Conflent.

ECKDATEN



212 km

8 GR92: MITTELMEERWEG

Dieser Weg entlang der Küste zeigt den Wanderern die Vielfalt der Buchten, Strände und mediterranen Landschaften Kataloniens. Ausgangspunkt ist Portbou, wo die Pyrenäen auf das Mittelmeer treffen.

ECKDATEN



583 km

9 GR107: DIE KATHARER WANDERWEG

Dieser Weg folgt den Routen, die die Katharer im 12. bis 14. Jahrhundert auf der Flucht vor ihrer Verfolgung nahmen. Er beginnt in Queralt (Landkreis Berguedà) und endet bei der Burg von Montségur (Département Ariège, Frankreich).

ECKDATEN

 201 km

10 GR150: UMRUNDUNG DES CADÍ-MASSIVS

Diese Route zur Umrundung des Naturschutzgebiets Cadí-Moixeró zeigt den Besuchern die wichtigsten Sehenswürdigkeiten der Orte rund um das Cadí-Massiv sowie herrliche Landschaften.


ECKDATEN

 157,7 km

11 GR171: WALLFAHRTSKIRCHE PINÓS - SCHUTZHÜTTE CARO

Dieser Weg verläuft parallel zum GR 7 und führt durch reizvolle Landschaften und Orte mit interessanten Klöstern und Kirchen. Ausgangspunkt ist die Wallfahrtskirche Pinós im Landkreis Solsonès.

ECKDATEN

 292, 85 km

12 GR176: ROUTE DER 20 KAPELLEN

Diese Wanderung durch Dörfer und Orte in den Landkreisen Berguedà, Bages und Osona überrascht mit interessanten Plätzen, darunter zahlreiche romanische Kirchen.

ECKDATEN

 80,2 km

13 GR211: RUNDWEG IM VAL D'ARAN

Fernwanderweg mit Ausgangs- und Endpunkt in Vielha. Die Route und ihre Varianten enthüllen den Besuchern die Landschaften und Dörfer des Val d'Aran mit ihrer besonderen Architektur und Tradition.

ECKDATEN

 93 km

14 GR241: BORREDÀ-RUNDWEG

Diese Rundwanderung bietet einmalige Ausblicke über den Landkreis Berguedà und führt an interessanten Kapellen und Kirchen vorbei, wie z. B. in Sant Jaume de Frontanyà.

ECKDATEN

 55 km



HALBTAGESWANDERUNGEN

WANDERUNGEN UND SPAZIERGÄNGE

In den Pyrenäen spazieren zu gehen und dabei versteckte Plätze zu entdecken, ist zweifellos ein besonderes Vergnügen.

Nachstehend finden Sie einige Ideen für Halbtageswanderungen, auf denen Sie einzigartige Landschaften und Orte erkunden können.



HALBTAGESWANDERUNGEN

1 SETAU SAGÈTH

Wanderung durch die Geschichte des Val d'Aran, seine Dörfer, Uferlandschaften und Pässe, mit Ausgangs- und Endpunkt in Vielha.

www.camins.net

ECKDATEN



103 km



Rundwanderung



9.100 m

2 CORSA E CAMINADA DES 15 PÒBLES

Diese Route folgt den ehemaligen Verbindungswegen zwischen den Dörfern im Val d'Aran.

www.corsa15pobles.org

ECKDATEN



10 km



Rundwanderung



600 m

3 WASSERWEG

Wanderung auf alten Weidewegen entlang des Flusslaufes des Noguera de Tor.

www.turismealtaribagorca.cat

ECKDATEN



27 km



Streckenwanderung



822 m

4 ROUTE DER FAUNA VON SENET

Route zum Erforschen der Waldfauna mit Ausgangs- und Endpunkt im Dorf Senet.

www.turismealtaribagorca.cat

ECKDATEN



6,5 km



Rundwanderung



430 m

5 WEGE DER „STIMMEN DES FLUSSES“

Spaziergang auf den Spuren des Romans *Die Stimmen des Flusses*.

www.valldassua.cat

ECKDATEN



5,7 km



Rundwanderung



300 m

6 WANDERUNG ZUM ESCALARRE-MOOR

Weg zum Mollera d'Escalarre, einem eiszeitlichen Hochmoor.

www.pallarssobira.info

ECKDATEN



1,8 km



Streckenwanderung



50 m

7 MONT-REBEI-SCHLUCHT

Wanderung auf einem in den Fels gehauenen Weg, bis zu 500 Meter über dem Fluss Noguera Ribagorçana.

www.pallarsjussa.net

ECKDATEN



3 km



Streckenwanderung



120 m

8 TERRADETS-UFER

Spaziergang am Ufer des Terradets-Stausees.

www.pallarsjussa.net

ECKDATEN



3,3 km



Streckenwanderung



60 m

9 WÄLDER VON SANT JOAN DE L'ERM

Wanderung durch die dichten Wälder des Landkreises Alt Urgell.

www.geomapa.cat

ECKDATEN



9,3 km



Rundwanderung



900 m

10 WANDERUNG ZUR BOSCALT-KAPELLE

Route zur Boscalt-Kapelle mit herrlicher Aussicht auf das Cadí-Massiv.

www.geomapa.cat

ECKDATEN



3,5 km



Rundwanderung



110 m

11 VALL DE LORD-WEG

Wanderung entlang des Cardener-Flusslaufes.

www.turismesolsones.com

ECKDATEN



7,5 km



Streckenwanderung



221 m

12 SANT-CLIMENÇ-BRUNNEN

Spaziergang rund um das Dorf Sant Climenç, mit Ausgangs- und Endpunkt beim gleichnamigen Brunnen.

www.turismesolsones.com

ECKDATEN



6,2 km



Rundwanderung



115 m

HALBTAGESWANDERUNGEN

13 JAKOBSWEG

Nebenroute des Jakobswegs nach Santiago de Compostela durch das Gebiet der Cerdanya.

www.cerdanya.org

ECKDATEN

 36 km

 Streckenwanderung

 252 m

14 TOSSA PLANA DE LLES

Aufstieg zum Tossa Plana de Lles, mit 2.916 Metern der höchste Berg der Cerdanya.

www.cerdanya.org

ECKDATEN

 7 km

 Streckenwanderung

 801 m

15 TEXTILSIEDLUNGSWEG

Wanderung zur Erforschung der ehemaligen Textilarbeitersiedlungen am Ufer des Flusses Llobregat mit einer der höchsten Dichten an Industriesiedlungen in Europa.

www.parcfluvial.cat

ECKDATEN

 32 km

 Streckenwanderung

 450 m

16 PICASSO-WEG

Diese Route folgt den Spuren von Pablo Picasso auf seinem Weg durch die Landkreise Berguedà und Cerdanya Richtung Frankreich, im Sommer 1906.

www.elbergueda.cat

ECKDATEN

 60 km

 Streckenwanderung

 + 2370 m

17 IM SCHATTEN DES TAGA

Wanderung durch das Vall de Ribes mit dem Berg Taga als Bezugspunkt und ständigem Begleiter.

www.itinerannia.net

ECKDATEN

 16 km

 Rundwanderung

 705 m

18 SCHMUGGLERWEGE ZWISCHEN BEGET UND ROCABRUNA

Route zur Erkundung der Naturschätze des Gebiets der Alta Garrotxa.

www.itinerannia.net

ECKDATEN

 14 km

 Rundwanderung

 760 m

19 VAYREDA-WEG

Literarische Route im Gebiet der Alta Garrotxa, in dem Marià Vayreda seinen Bauernroman La punyalada ansiedelte.

www.itinerannia.net

ECKDATEN



13 km



Strecken-
wanderung



392 m

20 NATURPARK DES VULKANGEBIETS DER GARROTXA

Route durch das Naturschutzgebiet.

www.itinerannia.net

ECKDATEN



12 km



Rundwan-
derung



389 m

21 DALÍ-LANDSCHAFTEN

Wanderungen durch die Landschaften, die Salvador Dalí als Inspiration dienten.

www.itinerannia.net

ECKDATEN



17 km



Rundwan-
derung



495 m

22 RUND UM SANT PERE DE RODES

Wanderung durch die Umgebung des Benediktinerklosters Sant Pere de Rodes.

www.itinerannia.net

ECKDATEN



17,5 km



Rundwan-
derung



559 m

ABSEITS DER WANDERWEGE

KULTURERBE



ZEUGEN DER GESCHICHTE

Die Pyrenäen – das Rückgrat, aus dem sich Katalonien entwickelte – enthalten zahlreiche Kulturschätze, die in vielen Fällen als Weltkulturerbe anerkannt sind. Die Berge bilden die Wiege einer uralten Kultur, dienten Schriftstellern und Malern als Inspiration und beherbergen bis heute romanische Kirchen, Klöster, archäologische Stätten und mittelalterliche Dörfer sowie ca. 50 Museen. Auf die Besucher warten hier Kultstätten von außergewöhnlicher Schönheit und steinerne Zeitzeugen aller Art.

GASTRONOMIE



NATUR UND GAUMENFREUDEN

Der kulinarische Reichtum der Pyrenäen lockt mit bodenständigen Speisen: Wildbret, Pilzen, Schaf-, Kuh- und Ziegenkäse, Wurstspezialitäten ... Die Küche setzt hier auf heimische Produkte und kombiniert sie mit dem über Generationen tradierten Wissen über Gerichte, die selbst die feinsten Gaumen überraschen.

ÜBERNACHTUNGSMÖGLICHKEITEN



DIE VERDIENTE ERHOLUNG

Hotels, Landgasthöfe, Herbergen und Campingplätze ... In den katalanischen Pyrenäen finden sich Übernachtungsmöglichkeiten für jeden Geschmack. Jede mit ihrem eigenen Charme. Ihre Gemütlichkeit und die Freundlichkeit der Gastgeber machen sie in jedem Fall zum idealen Erholungsort.



BILDNACHWEIS

- Titelblatt.** Vall de Núria, Ripollès. Bildarchiv PTCBG.
- S2.** Tancalaporta-Sattel. Naturschutzgebiet Cadí-Moixeró. Rafael López-Monné.
- S4.** Nationalpark Aigüestortes i Estany de Sant Maurici. Getty Images.
- S7.** Artiga de Lin. Val d'Aran. Rafael López-Monné.
- S8.** Solsonès. Oriol Clavera.
- S11-20.** Rafael López-Monné; Pass'Aran; Camín Reiau; Carros de Foc; Diario de un Mentiroso; Judith Mira; Drei-Täler-Weg; Jordi Tutusaus, Traces; Alejandro Gamarra; Jaume Pifarré; Rafael López-Monné; Óscar Rodbag; Pako Crestas; Einsiedler-Weg; Basteien-Weg; Xavier Fernández; Pep Hubach - Corriols de Llum; Pau Ortiz, Alt-Ter.
- S21.** Weg Obaga de Queralt. Berguedà. Rafael López-Monné.
- S22.** Wanderung am Cap Norfeu, Roses. Alt Empordà. Francesc Tur. Bildarchiv PTCBG.
- S28.** Wanderungen im Vulkangebiet der Garrotxa. Itinerànnia. Bildarchiv PTCBG.
- S34.** Kulturerbe: Volksfest in El Pont de Suert, Alta Ribagorça. Manel Pueyo; Gastronomie: Käse aus La Seu d'Urgell, Alt Urgell; Turisme de La Seu; Übernachtungsmöglichkeiten: Mas Gargantà, Garrotxa. Itinerànnia. Bildarchiv PTCBG.
- S35.** Val d'Aran. Mikael Helsing.



Generalitat de Catalunya
Regierung von Katalonien
Katalonien Tourismus




Diputació de Lleida
Patronat de Turisme



Pirineu de Girona



VAL D'ARAN
Inbegriff der Pyrenäen



Pirineus
Barcelona



Diputació
Barcelona



IDAPA
Institut per al Desenvolupament
i la Promoció de l'Alt Pirineu i Aran
*Institut entant Desenvolupament
e era Promoció deth Naut Pirinèu e Aran*



BarcelonaTurisme
Pirineus
Snow & Mountain



www.visitpirineus.com

