



Pirineus de Catalunya

Dossier de premsa

Índex

- | | | | | | |
|-----------|---|-----------|---|-----------|---|
| 01 | Introducció | 07 | Catalunya és neu | 13 | Turisme de reunions,
convencions
i incentius |
| 02 | Highlights:
els imprescindibles | 08 | Senderisme
als Pirineus: la
muntanya pas a pas | 14 | Turisme accessible |
| 03 | Com arribar-hi | 09 | Els Pirineus a cop
de pedal | 15 | Allotjament
als Pirineus |
| 04 | Espais naturals
protegits | 10 | Esport d'aventura
als Pirineus | 16 | Empreses
als Pirineus |
| 05 | Patrimoni, cultura
i tradició | 11 | Els Pirineus més
familiars | | |
| 06 | Enogastronomia als
Pirineus. El paisatge
al plat | 12 | Salut i benestar | | |

01

Introducció



Els Pirineus són la unitat de relleu més important que hi ha al nord-est de la Península Ibèrica entre l'Estat espanyol, França i Andorra. S'estenen al llarg de 425 quilòmetres des del mar Mediterrani (Cap de Creus) a l'est, fins al mar Cantàbric (Golf de Biscaia) a l'oest. Dins d'aquesta llarga serralada, els Pirineus de Catalunya ocupen la franja oriental de 250 quilòmetres que va del Cap de Creus a la Val d'Aran.

Els Pirineus són una terra dominada per pics al voltant dels 3.000 metres d'altitud; de valls profundes on neixen rius que han tingut un paper molt important en el dibuix del paisatge del territori i han potenciat al llarg dels segles l'activitat humana.

Els rius han estat motors primer del desenvolupament agrari i ramader, després de l'industrial a partir del segle XVIII, i posteriorment del turisme, que avui és l'activitat econòmica principal, amb una gran varietat de formes, d'espais naturals protegits d'excel·lent valor paisatgístic i d'una rica biodiversitat ecològica, de ciutats i pobles amb una història i una cultura comunes que defineixen el caràcter de la seva gent.

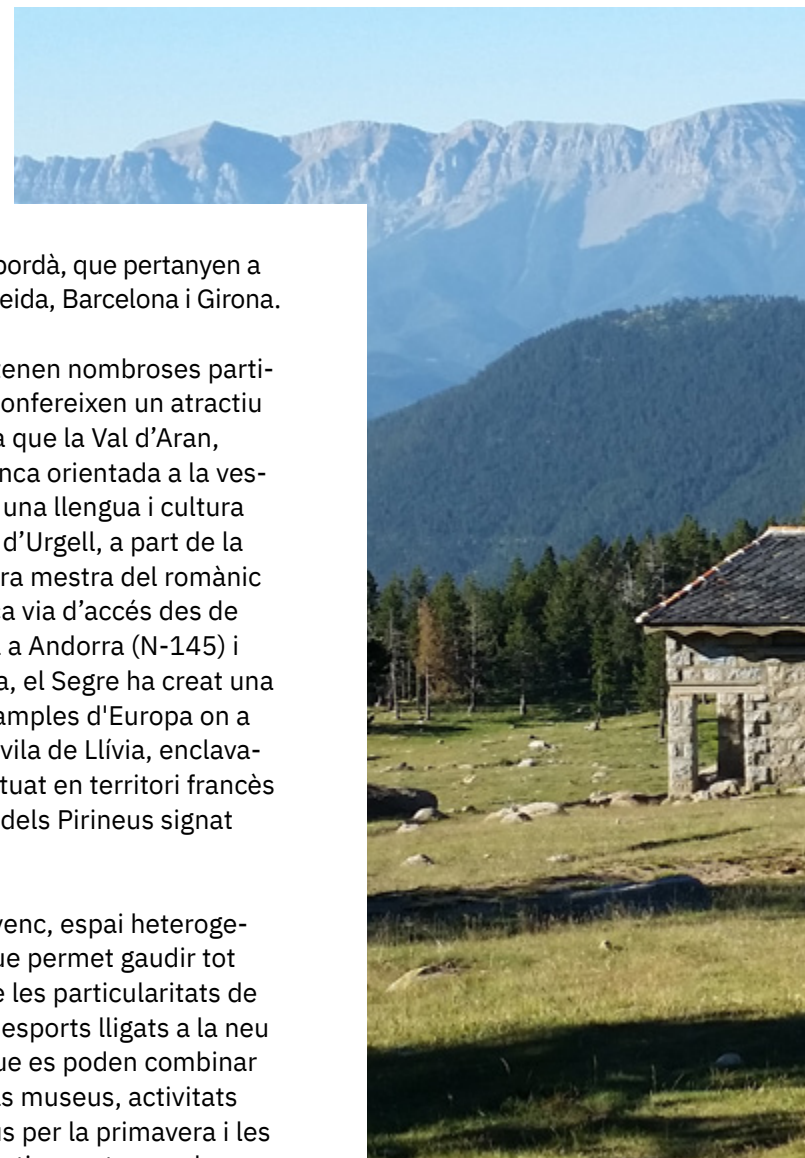
De la xarxa fluvial sobresurten el riu Garona, que té la particularitat de néixer en territori català i de desembocar a l'oceà Atlàntic; els rius Noguera Pallaresa i Noguera Ribagorçana, nascuts a la Val d'Aran i que abasteixen el riu Segre, un dels principals afluents de l'Ebre. I també destaquen el Llobregat i el Ter, dos dels rius principals del territori que neixen a gran altura i desemboquen al mar Mediterrani.

A l'actualitat, els Pirineus es reparteixen administrativament en onze comarques (d'oest a est): Val d'Aran, Alta Ribagorça, Pallars Sobirà, Pallars Jussà, Alt Urgell, Solsonès, Berguedà, Cerdanya, Ripollès,

Garrotxa i Alt Empordà, que pertanyen a tres províncies: Lleida, Barcelona i Girona.

Aquestes terres tenen nombroses particularitats que li confereixen un atractiu especial, com ara que la Val d'Aran, l'única vall pirinenca orientada a la vessant atlàntica, té una llengua i cultura pròpies. A la Seu d'Urgell, a part de la seva catedral, obra mestra del romànic català, surt l'única via d'accés des del territori espanyol a Andorra (N-145) i que a la Cerdanya, el Segre ha creat una de les valls més amples d'Europa on a més s'hi troba la vila de Llivia, enclavament espanyol situat en territori francès arran del Tractat dels Pirineus signat l'any 1660.

Territori muntanyenc, espai heterogeni i captivador, que permet gaudir tot l'any en funció de les particularitats de cada estació. Els esports lligats a la neu durant l'hivern que es poden combinar amb les visites als museus, activitats d'aventura als rius per la primavera i les rutes en BTT a l'estiu que tenen el seu contrapunt en els festivals de música tant clàssica com tradicional, i quan arri-



Pirineus, un nom de llegenda

Son nombroses les llegendes sobre l'origen dels Pirineus. Uns diuen que va ser Hèrcules qui, enamorat de la bella Pirene, va intentar salvar-la de les urpes del gegant Gerió. En trobar-la morta, li va construir un altar i l'enterrà amb grans rocs que formen el que ara coneixem com el Pirineu.

Altres expliquen que quan Déu va fer el món, el sac de pedres que portava a l'esquena se li va estripar quan passava per l'indret on ara s'aixequen les muntanyes del Pirineu. Sigui com sigui, totes les llegendes ens porten a un territori de pics elevats i valls profundes, units a una bellesa excepcional.

ba la tardor, el senderisme per endinsar-nos en la màgia dels colors tornassolats dels boscos, acompanyats dels bolets a taula, protagonistes de diferents jornades gastro-nòmiques.

Actualment, l'oferta turística dels territoris pirinencs catalans es fonamenta en el patrimoni natural, històric i monumental, així com en una àmplia gamma de productes i serveis turístics de gran qualitat que giren entorn del medi natural, acompanyats d'una enogastronomia peculiar, i fan possible viure-hi infinitat d'experiències.

La marca Pirineus

L'any 2003 l'Agència Catalana de Turisme de la Generalitat de Catalunya (aleshores Consorci Turisme de Catalunya) va decidir impulsar el programa Pirineus a fi de posar en valor tota la diversitat de l'oferta turística del territori.

El programa Pirineus es recolza en la col·laboració de diversos organismes públics, participant-hi l'Agència Catalana de Turisme del Departament d'Empresa i Coneixement, el Departament de Territori i Sostenibilitat de la Generalitat de Catalunya a través de l'Institut per al Desenvolupament de l'Alt Pirineu i Aran, el Patronat de Turisme de la Diputació de Lleida, el Patronat de Turisme Costa Brava Girona, el Conselh Generau

d'Aran, la Diputació de Barcelona i Ferrocarrils de la Generalitat de Catalunya.

El seu objectiu és la consolidació d'un turisme de qualitat a les comarques del Pirineu català als mercats emissors estratègics, tot destacant el concepte global i transversal que representa el conjunt dels Pirineus per a Catalunya a través del seus productes turístics. Per aconseguir aquest objectiu, s'ha elaborat un pla estratègic específic (seguint les línies dels plans estratègic i de màrqueting turístic de Catalunya), que es posa en pràctica a través d'un pla d'accions anual.

L'Agència Catalana de Turisme ha declarat el 2020 Any del Turisme Esportiu, coincidint amb la celebració dels propers Jocs Olímpics de Tòquio i amb la mirada posada en la candidatura olímpica Pirineus-Barcelona 2030. Aquest any temàtic es planteja com una oportunitat per posicionar Catalunya com a referent turístic esportiu a nivell internacional. La qualitat de l'oferta turística i les excel·lents instal·lacions esportives que té, sumades a les seves característiques climàtiques i naturals, fan que Catalunya sigui una destinació ideal per a la pràctica de diferents esports.

[Tornar a l'índex](#)



Les veus del territori

"Ser autèntic és compartir amb els altres el que sé del nostre entorn, estar en contacte amb la natura i gaudir de tot el que ens dona. Si estàs integrat al bosc sempre hi pots trobar algun tresor!"

Joan Cano, guia a la Vall de Núria



02

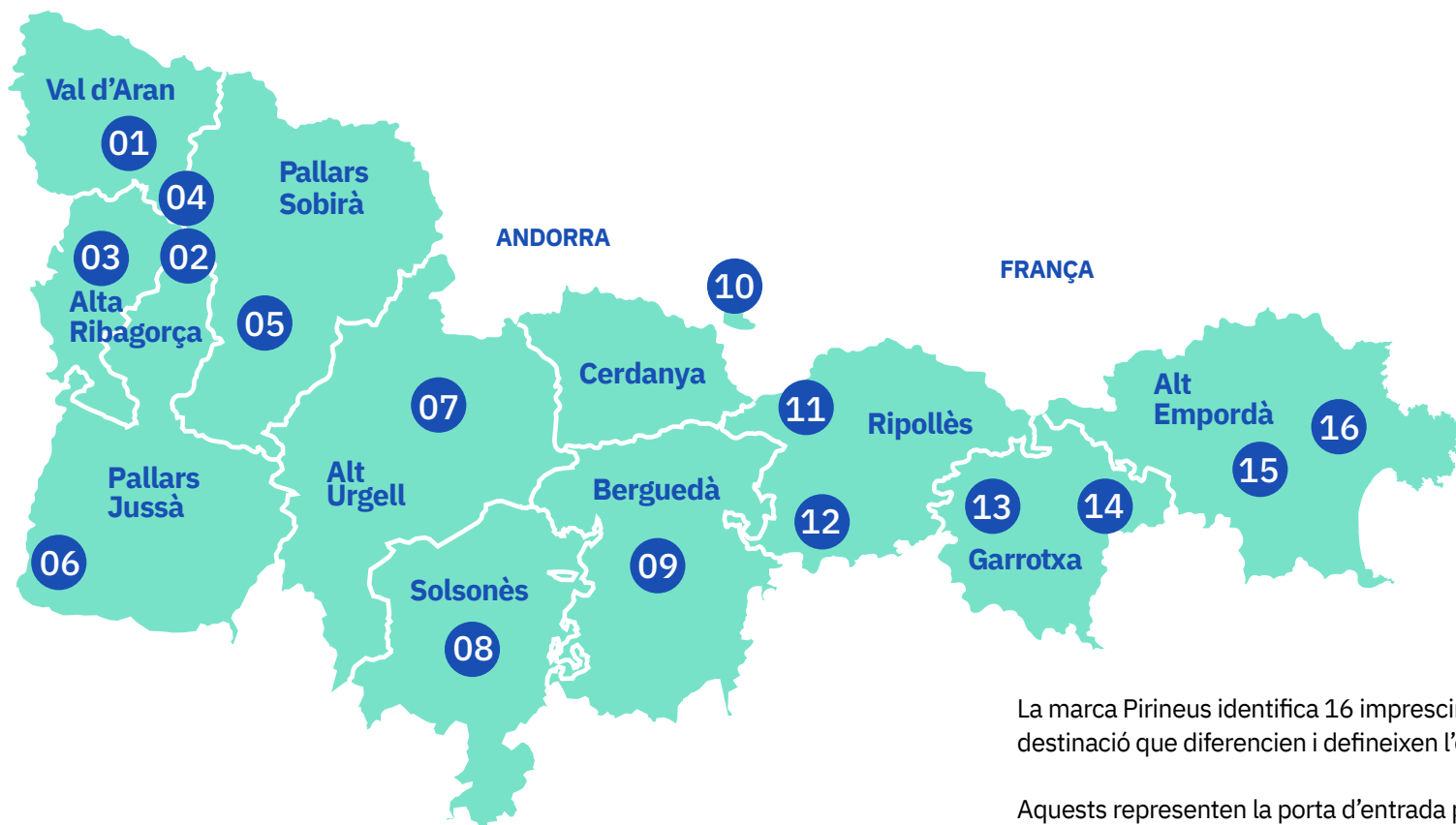
Highlights

L'essència dels
Pirineus catalans



Mapa de Highlights

Els imprescindibles
dels Pirineus de Catalunya



La marca Pirineus identifica 16 imprescindibles de la destinació que diferencien i defineixen l'essència pirinenca.

Aquests representen la porta d'entrada per a la infinitat de recursos naturals i culturals que la destinació ofereix.

Per a més informació

Highlights - visitpirineus.com

Els imprescindibles dels Pirineus catalans



01

Val d'Aran



02

**Falles,
les festes del foc**



03

**Conjunt romànic
de la Vall de Boí**



04

**Parc Nacional
d'Aigüestortes i Estany
de Sant Maurici**



05

**Ràfting al riu
Noguera Pallaresa**



06

**Congost
de Mont-Rebei**



07

**Catedral
de la Seu d'Urgell**



08

**Carnaval
de Solsona**



09

Patum de Berga



10

Farmàcia de Llivia



11

Vall de Núria



12

Terra de Comtes i Abats



13

Besalú, nucli medieval



14

Volcans de la Garrotxa



15

Teatre-Museu Dalí



16

Monestir de Sant Pere de Rodes

03

Com arribar-hi



En avió

Pel que fa a la xarxa d'aeroports, Catalunya compta amb quatre aeroports comercials que operen de manera regular dels quals els més propers a la zona dels Pirineus són: Andorra-La Seu d'Urgell, Lleida-Alguaire, Josep Tarradellas Barcelona-El Prat i Girona-Costa Brava. L'aeroport d'Andorra-La Seu d'Urgell és un aeroport públic i comercial i pot rebre avions amb capacitat per 40 persones a més d'avions corporatius, aerotaxis i xàrters.

Els Pirineus també disposen d'aeròdroms d'ús privat (la Cerdanya, Alp i Empuriabrava) i d'heliports (Vielha-Betren, Vilaller, Tremp i Tírvia). Donada la proximitat dels aeroports francesos de Tolosa de Llenguadoc i Perpinyà-Rivesaltes als Pirineus, aquestes també són infraestructures aeroportuàries a considerar pels viatgers internacionals.

Per a més informació

AENA

Aeroport d'Andorra-La Seu d'Urgell

Aeroport de Lleida-Alguaire

Aeroport Girona-Costa Brava

Aeroport Josep Tarradellas Barcelona-El Prat

Aeroport de Toulouse-Blagnac

Aeroport de Perpignan-Rivesaltes

En tren

Als Pirineus també és possible accedir-hi amb tren, però de manera restringida. El viatger que esculli aquest mitjà de transport necessàriament haurà de combinar-lo amb un mitjà terrestre fins la seva destinació. Es recomana arribar a capitals de demarcació com són Lleida, Barcelona i Girona des de les quals les combinacions amb transport públic són vàries i més freqüents.

Renfe disposa de dues línies que permeten arribar a diverses destinacions pirinenques a través de les línies Barcelona-Puigcerdà (amb parades a Ripoll, Ribes de Freser i la Molina) i Barcelona-Portbou (amb parades a Figueres i Llançà); i Ferrocarrils de la Generalitat de Catalunya, a través de la línia Lleida-la Pobla de Segur (amb parada a Cellers, Llimiana, Guàrdia de Tremp, Palau de Noguera, Tremp i Salàs de Pallars). Cal mencionar que des de 2013, l'Alta Velocitat enllaça les quatre capitals de demarcació catalana amb diverses capitals espanyoles i també franceses a través del TAV.

Tren dels Llacs, tren històric



Per a més informació

Renfe

Ferrocarrils de la Generalitat de Catalunya

Per carretera

Als Pirineus existeix una via que creua transversalment la serralada connectant les principals localitats pirinenques a través de la N-260. La via, de 354 quilòmetres al tram català, és coneguda com l'Eix Pirinenc i connecta les poblacions de Portbou, a l'Alt Empordà, amb el Pont de Suert, a l'Alta Ribagorça. Aquesta carretera segueix pel Pirineu aragonès (N-330/A-23), passant per Navarra (N-240/A-21) i fins a arribar al País Basc.

Tanmateix, existeixen vies principals i ràpides que permeten l'accés terrestre als Pirineus de manera més vertical i que tenen com a punt d'origen Lleida a través de la N-230 (túnel de Vielha) fins a la frontera francesa, i les vies C-12 (de Lleida a Tremp), C-13 (de Lleida a Esterri d'Àneu) i C-28 fins a Vielha passant pel port de la Bonaigua) i C-14 o Eix Tarragona-Andor-

ra. De la Seu d'Urgell a Andorra hi ha la N-145; des de Barcelona a través de l'A-2, la C-16 (túnel del Cadí) i la C-17; i des de Girona a través de l'A-2, AP-7 enllacant amb l'A-26 i la N-260.

Una important via que creua Catalunya pel centre d'est a oest, de Girona a Lleida, és la C-25 (Eix Transversal) que enllaça capitals d'interior amb carreteres que accedeixen als Pirineus com la C-14, C-16 i C-17.

L'oferta de transport públic per arribar als Pirineus és molt extensa. Hi ha diferents companyies d'autobús que comuniquen el territori i, a més, existeix una àmplia xarxa de bus interurbà que connecta les comarques entre si.

El Pirineu està molt ben comunicat amb les principals ciutats de Catalunya, a través de vies ràpides i segures. Per recórrer el territori hi ha una extensa xarxa de carreteres locals que, a més, permeten gaudir del paisatge.

Mapa de carreteres



Isocrones

Accessos en cotxe des de Lleida



Accessos en cotxe des de Barcelona



Accessos en cotxe des de Girona



04

Espais naturals protegits



A cada estació de l'any els Pirineus ofereixen un sorprenent espectacle de color, olor i vida. Especialment a la muntanya, la transformació del paisatge és més radical i l'evolució dels seus actius vegetals, animals i paisatgístics motiven l'arribada de visitants atrets per l'observació de la natura, la pràctica d'activitats de lleure i esportives, la cerca de pau i tranquil·litat, i l'experimentació de noves emocions.

A Catalunya, aproximadament el 30% del territori té algun tipus de protecció. Aquests espais naturals protegits estan clarament identificats, gestionats i regulats a fi que s'hi pugui dur a terme una activitat humana respectuosa i sostenible i per tant, representen un valor i un recurs fonamental per al desenvolupament social, econòmic i turístic del territori.

Des de la vessant turística, la totalitat d'espais de la xarxa disposen de serveis d'informació per al visitant i donen consells per interactuar i gaudir de la natura i l'entorn; ofereixen multitud de rutes naturals, itineraris senyalitzats, progra-

mes d'activitats i visites culturals, a més de serveis relacionats amb l'allotjament i restauració.

Set tresors naturals del Pirineu català

El patrimoni natural dels Pirineus està format per un Parc Nacional –l'únic de tot Catalunya–, sis parcs naturals, més de 60 espais d'interès natural, deu reserves de protecció especial i una gran varietat de paisatges naturals d'interès.

D'oest a est de la serralada Pirinenca, a la demarcació de Lleida es troba el **Parc Nacional d'Aigüestortes i Estany de Sant Maurici**. El paisatge és d'alta muntanya, compta amb la zona lacustre més important de la serralada amb gairebé 200 estanys i innumerables rierols, amb valls com les de Boí, Espot o la Vallfoscà, nombrosos estanys com els del circ de Colomers i una gran riquesa de fauna i vegetació. Amb una superfície de més de 14.000 ha, a la que cal afegir 26.733 ha de la zona perifèrica,

Tardor als peus del Pedraforca. Arxiu ACT



integra diversos municipis de les comarques de l'Alta Ribagorça, el Pallars Sobirà, el Pallars Jussà i la Val d'Aran.

El Parc va rebre el guardó de reconeixement Q de Qualitat Turística que se suma a altres certificacions ambientals de què disposa, com la de Reserva Starlight.

Proper al Parc Nacional, es troba una altra joia del territori, el **Parc Natural de l'Alt Pirineu** que inclou les reserves naturals de l'Alt Àneu i Noguera Pallaresa-Bo-naigua. Més de 79.000 hectàrees de les comarques del Pallars Sobirà i l'Alt Urgell formen part de l'espai protegit, el més extens de Catalunya, i que també té el cim més alt del país, la Pica d'Estats amb 3.143 metres.

El **Parc Natural del Cadí-Moixeró** amb una superfície de 41.060 ha comprèn el conjunt orogràfic integrat per les serres del Cadí i del Moixeró, unides pel coll de Tancalaporça i el massís del Pedraforca. Amb una extensió de 30 quilòmetres de ponent a llevant, compartit per les comarques de l'Alt Urgell, el Berguedà i la Cerdanya, i encavallat entre les demarcacions de Lleida, Barcelona i Girona, forma part de la Xarxa Natura 2000. A destacar-ne especialment

el **Paratge Natural d'Interès Nacional del Massís del Pedraforca** com una de les zones naturals més emblemàtiques de Catalunya, i símbol de l'excursionisme català.

El **Parc Natural de les Capçaleres del Ter i del Freser** és el parc natural de més recent creació. Ocupa 14.548 hectàrees repartides entre els municipis de Planoles, Querolbs, Ribes de Freser, Pardines, Vilallonga de Ter, Setcases i Molló. L'espai s'estén entre 1.280 m i 3.000 m d'alçada i conserva molt bé els sistemes naturals alpins i subalpins. Té enclavaments importants per a l'excursionisme i el turisme familiar, corresponents a les estacions de muntanya i esquí de Núria i Vallter, amb més de 300.000 visitants anuals.

A la part més oriental, s'hi troba el **Parc Natural de la Zona Volcànica de la Garrotxa**, considerat el millor exponent de paisatge volcànic de la península Ibèrica. Té una superfície de 15.309 hectàrees, una quarantena de cons volcànics i més de 20 colades de lava basàltica. El parc implementa sistemes de qualitat com la Carta Europea de Turisme Sostenible (CETS) a fi de preservar i utilitzar sosteniblement l'espai protegit.

La Carta Europea de Turisme Sostenible a espais naturals protegits (CETS) és una iniciativa de la Federació EUROPARC, organització que reuneix espais naturals protegits de 38 països europeus. Aquesta entitat verifica que hi hagi un veritable compromís per a aplicar els principis del turisme sostenible en l'àmbit de l'espai natural que el sol·licita.

En aquest moments, a Catalunya hi ha set parcs naturals adherits a la CETS; al Pirineu, el Parc Natural de la Zona Volcànica de la Garrotxa, i dos en procés d'obtenció de la certificació: el Parc Natural del Cap de Creus i el Parc Natural de les Capçaleres del Ter i del Freser.

A més, la Val d'Aran ostenta la distinció Biosphere des de l'any 2014, essent la primera destinació de muntanya del món en obtenir-la.



També a la demarcació de Girona, en la zona on els relleus són més baixos i amables fins a arribar a la plana empordanesa, es troben tres espais protegits de diferent valor i característiques:

El massís de l'Albera, declarat Paratge Natural d'Interès Nacional, és una serralada fronterera entre les comarques de l'Alt Empordà i el Rosselló. Té una superfície de 4.207 hectàrees, amb el Puig Neulós (1.257 m) com a alçada màxima i s'inclou a la xarxa Natura 2.000; compta amb dues zones ben diferenciades: l'occidental, amb vegetació de caràcter centreeuropeu, i l'oriental, més mediterrània. Finalment, en el punt on els Pirineus arriben al Mediterrani, hi trobem dos parcs totalment diferents als d'alta muntanya. Es tracta de dos espais on predomina la vessant marítima. La superfície total del **Parc Natural del Cap de Creus** és de 13.885 ha, de les quals 10.781 corresponen a la part terrestre i 3.074 a la marina.

És el primer parc marítime-terrestre del país, amb un paisatge de roques erosionades pel salnitre del mar i el vent de tramuntana.

Pel que fa al **Parc Natural dels Aiguamolls de l'Empordà** de 4.721,55 hectàrees, és considerada una de les principals zones humides de Catalunya, juntament amb els deltes de l'Ebre i el Llobregat. Gràcies a la pressió popular, l'any 1976 es va aturar un projecte d'urbanització per construir una gran marina residencial en el sistema de llacunes.

Diversos espais del Pirineu es troben en aquests moments en procés de salvaguarda del seu territori, com és el cas del congost de Mont-rebei, un espai impressionant amb un camí excavat a la roca que discorre a cinc-cents metres d'altura. És un paratge que forma part de la Reserva Natural Parcial de la Noguera Ribagorçana-Mont Rebei.



Per a més informació

[Parcs naturals - visitpirineus.com](https://www.visitpirineus.com)

[Parcs naturals - catalunya.com](https://www.parcsnaturals.catalunya.com)

[Experiències - visitpirineus.com](https://www.visitpirineus.com)



Les veus del territori

"Per mi és un luxe treballar al meu despatx i veure les muntanyes del Parc Nacional d'Aigüestortes i Estany de Sant Maurici. Soc de Barcelona però el meu origen són les muntanyes: visc a Tornafort."

Núria Garcia Quera, escriptora i editora
Tornafort, Pallars Sobirà

05

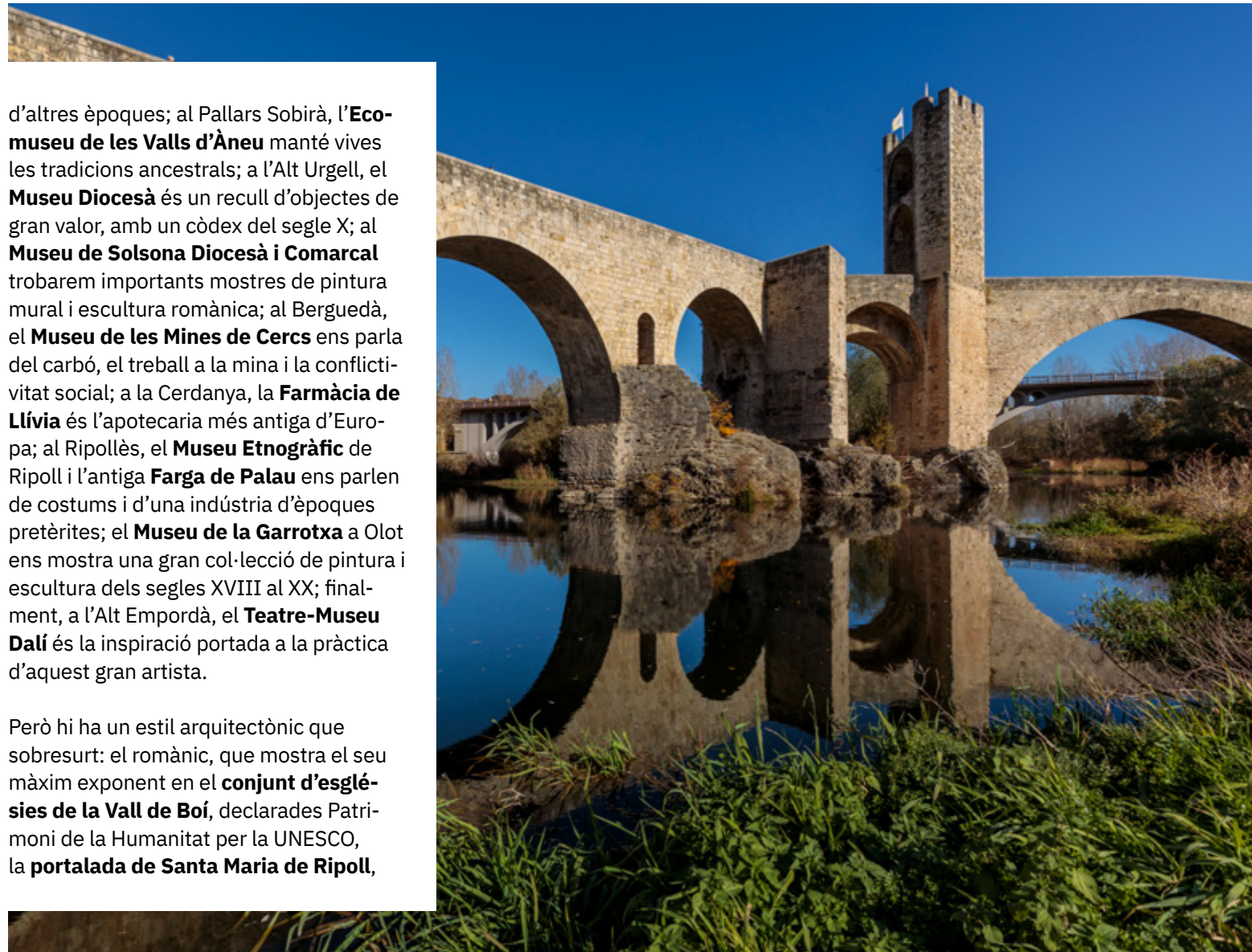
Patrimoni,
cultura
i tradició



Els Pirineus ofereixen un extens i valuós patrimoni cultural que va des de rastres de les civilitzacions primigènies en conjunts arqueològics, fins a un ampli patrimoni romà i un vast llegat romànic que perviu en òptim estat de conservació en esglésies, castells, abadies, monestirs i viles. El modernisme i l'art contemporani són també omnipresents al rerepaís on es localitzen obres arquitectòniques, plàstiques i literàries de grans mestres com ara Antoni Gaudí, Pablo Picasso, Domènec i Montaner, Salvador Dalí, Joan Maragall, per mencionar-ne alguns, que van trobar en aquest espai un reducte de descans i una font d'inspiració.

També, la destinació disposa d'una cinquantena de museus temàtics i centres d'art dedicats a totes les èpoques i estils artístics, amb activitats pensades per a totes les edats i grups socials. A la Val d'Aran, l'**Ecomuseu Ço de Joanchiquet** ens mostra la vida aranesa en una casa tradicional; a l'Alta Ribagorça, el **Centre d'Interpretació del Romànic** ens il·lustra aquest estil pictòric i arquitectònic; al Pallars Jussà, les **Botigues del Comerç antic a Salàs del Pallars** són el reflex

Pont romànic de Besalú



d'altres èpoques; al Pallars Sobirà, l'**Ecomuseu de les Valls d'Àneu** manté vives les tradicions ancestrals; a l'Alt Urgell, el **Museu Diocesà** és un recull d'objectes de gran valor, amb un còdex del segle X; al **Museu de Solsona Diocesà i Comarcal** trobarem importants mostres de pintura mural i escultura romànica; al Berguedà, el **Museu de les Mines de Cercs** ens parla del carbó, el treball a la mina i la conflictivitat social; a la Cerdanya, la **Farmàcia de Llívia** és l'apotecaria més antiga d'Europa; al Ripollès, el **Museu Etnogràfic** de Ripoll i l'antiga **Farga de Palau** ens parlen de costums i d'una indústria d'èpoques pretèrites; el **Museu de la Garrotxa** a Olot ens mostra una gran col·lecció de pintura i escultura dels segles XVIII al XX; finalment, a l'Alt Empordà, el **Teatre-Museu Dalí** és la inspiració portada a la pràctica d'aquest gran artista.

Però hi ha un estil arquitectònic que sobresurt: el romànic, que mostra el seu màxim exponent en el **conjunt d'esglésies de la Vall de Boí**, declarades Patrimoni de la Humanitat per la UNESCO, la **portalada de Santa Maria de Ripoll**,

el monestir benedictí de **Sant Pere de Rodes** o la **catedral de Santa Maria** de la Seu d'Urgell.

Existeixen nombroses rutes i productes turístics creats per donar a conèixer al públic interessat en patrimoni i història els recursos del rerepaís. Rutes consolidades com a atractius turístics de qualitat, recomanables tot l'any com la del **Camí dels Bons Homes; Terra de Comtes i Abats; la Via Romànica; el Camí de Sant Jaume; la Catalunya Jueva**, amb els vestigis dels banys jueus de Besalú; **Camins de la Llibertat**; escenaris de la memòria vinculats a la Guerra Civil, o els diversos itineraris que fan referència al patrimoni artístic, religiós i industrial dels Pirineus catalans com ara **"Joc de Dames"**, una iniciativa de l'Ecomuseu de les Valls d'Àneu.

De ponent a orient, el territori està farcit de joies monumentals de gran valor: a la Val d'Aran despunten les esglésies d'origen romànic de Bossòst, Vielha, Escunhau, Arties, Salardú, Unha i Tredòs. L'Alt Urgell també té edificis espectaculars, com ara la catedral de Santa Maria de la Seu d'Urgell. Al Pallars Jussà destaquen el castell i la col·legiata de Santa Maria de Mur. Al Pallars Sobirà sobresurten el

monestir de Santa Maria de Gerri de la Sal i el conjunt monumental de Son. Al Berguedà, l'església de Sant Quirze de Pedret o el monestir de Sant Llorenç a Guardiola de Berguedà. Al Ripollès, els monestirs de Santa Maria de Ripoll i de Sant Joan de les Abadesses; a la Garrotxa, el santuari de la Mare de Déu del Món, on mossèn Cinto Verdaguer va escriure l'obra Canigó, i a l'Alt Empordà el jaciment arqueològic d'Empúries a prop de l'Escala, els monestirs de Sant Quirze de Colera i Sant Pere de Rodes, i la basílica de Castelló d'Empúries. A la Cerdanya, el Museu Espai Ceretània a la zona del jaciment ibero-romà del Castellot, és el més important dels Pirineus i serveix per conèixer l'evolució de la Cerdanya des de fa 18.000 anys.

Els Pirineus de Catalunya tenen altres aspectes culturals significatius lligats a la gent i a la cultura viva. Aplecs, festes tradicionals, concerts i festivals que majoritàriament tenen lloc els mesos d'estiu com ara el cicle d'estiu Romànic Musicau a la Val d'Aran; el Festival de Música Antiga des Pirineus que es celebra a diverses poblacions pirinenques; el Festival de Música de la Vila de Rialp; la Trobada d'acordionistes d'Arsèguel i la Seu d'Urgell; el Festival de Música de la Vila de

Llívia; el Festival de Música Isaac Albèniz a Camprodon; el Festival Internacional de la Cornamusa d'Olot; el Festival Castell de Peralada, compten amb programacions d'alt nivell que capten el públic melòman.

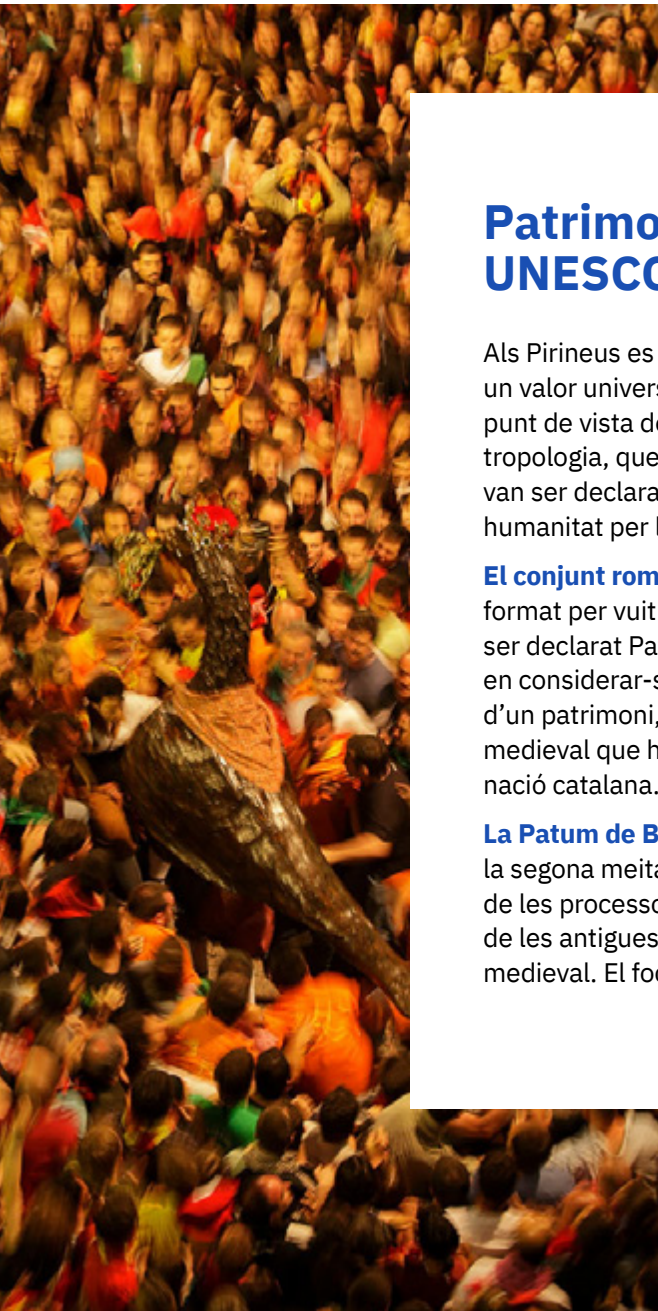
En el capítol de les celebracions tradicionals, destaquem la baixada de raiers pel riu Noguera Pallaresa fins la Pobla de Segur, que té lloc el primer diumenge de juliol i pel riu Segre fins a Coll de Nargó a finals d'agost; el Carnaval de Solsona, normalment cap a mitjans de febrer; la Festa del Ball de Cavallets de Sant Feliu de Pallerols per la Pasqua Granada; el casament de pagès de Ripoll, a mitjans de maig i les Festes de la Mare de Déu del Tura d'Olot, al voltant del 8 de setembre. Altres esdeveniments notables són els concursos de gossos d'atura de Llavorsí (mitjans d'agost), Ribes de Freser (primer cap de setmana de setembre) i Castellar de n'Hug (darrer diumenge d'agost) o la Tria de Mulats d'Espinavell, el dia 13 de setembre.



Castell de Mur. ©Llibert Cases



Trobada de gegants a la Cerdanya. ©Patronat Comarcal de Turisme de la Cerdanya



Patrimoni de la UNESCO

Als Pirineus es troben tres elements amb un valor universal excepcional des del punt de vista de la història, l'art i l'antropologia, que a principis del segle XXI van ser declarats patrimoni cultural de la humanitat per la UNESCO.

El conjunt romànic de la Vall de Boí, format per vuit esglésies i una ermita, va ser declarat Patrimoni de la Humanitat en considerar-se una mostra excepcional d'un patrimoni, una època i una societat medieval que han marcat la història de la nació catalana.

La Patum de Berga, una festa nascuda a la segona meitat del segle XIV al voltant de les processons del Corpus, és hereva de les antigues representacions de teatre medieval. El foc, la música i els personat-

ges simbòlics són els elements principals d'aquesta festa que es viu a la petita plaça de Sant Pere de la ciutat de Berga, durant la setmana del Corpus. L'any 2005 va ser declarada Obra Mestra del Patrimoni Oral i Immaterial de la Humanitat.

Les festes del foc. Per celebrar el Solstici d'Estiu, augurar bones collites i espantar els mals esperits, diversos pobles del Pirineu celebren unes festes rituals que tenen el foc com a protagonista. Als Pirineus de Catalunya, concretament a les comarques de l'Alta Ribagorça, els Pallars Jussà i Sobirà i a la Val d'Aran, pels voltants de Sant Joan, quan es fa fosc, una corrua de foc baixa de la muntanya fins el poble. Són els fallaires que, amb la torxa encesa a l'espatlla, entre música i gran expectació, porten els bons auguris. Per la vigília de Nadal, algunes poblacions del Berguedà, com Bagà i Sant Julià de

Cerdanyola, celebren el solstici d'hivern també amb festes al voltant del foc. És la Fia-faia en que l'element central de la festa són les 'faies', unes torxes de gran format que s'encenen i es passegen pel poble. L'any 2015, totes aquestes festes van ser declarades **Patrimoni Immaterial de la Humanitat**.

Per a més informació

[Centre de romànic de la Vall de Boí](#)

[La Patum de Berga](#)

[Les Falles del Pirineu](#)

[Les festes del foc](#)

[La Fia Faia](#)

Per a més informació**Festes i fires**

La cultura com a valor

Les marques Ciutats i Viles amb Caràcter i Pobles amb Encant (promogudes per l'Agència Catalana de Turisme) tenen com a objectiu posar en valor el patrimoni urbà de Catalunya i promocionar aquelles ciutats i viles que combinen diferents aspectes (cultura, art, gastronomia, arquitectura, innovació, etc.) per oferir al visitant una experiència completa.

Dins d'aquest apartat cal destacar la ciutat de Solsona, que, a part d'un patrimoni remarcable, viu un seguit de celebracions impregnades de gran tradició. Beget és un dels pobles que en ple segle XXI pot presumir d'haver mantingut la seva autenticitat i tot el seu encant rural, amb un temple romànic que guarda una de les obres més eloqüents d'aquest art. Castellar de n'Hug, a 1.450 metres d'altitud, gaudeix d'un primordial estat de conservació i un entorn natural amb espais com les Fonts del Llobregat i els Jardins Artigues. Santa Pau, situat a la zona volcànica de la Garrotxa, és un municipi emmurallat

que conserva l'essència medieval amb el seus carrers empedrats i una de les places porticades més ben conservades de Catalunya. Taüll, a la Vall de Boí, en ple Pirineu, combina l'exquisidesa dels seus dos temples romànics amb la proximitat del Parc Nacional d'Aigüestortes i Estany de Sant Maurici.

I finalment, Arties és un petit poble de la Vall d'Aran, envoltat d'amplis espais naturals. Destaca l'església de Santa Maria considerada com un estendard de l'arquitectura romànica aranesa.

El ric llegat patrimonial tant material com immaterial que atresoren els Pirineus de Catalunya els converteix en una destinació cultural d'àmbit internacional.



Les veus del territori

"Estic molt orgullós d'haver recuperat aquesta tradició i de tornar a elaborar el formatge com ho vam fer els meus avis."

Tohno Tarrau, formatger i professor d'esquí a Baqueira Beret, Val d'Aran

06

Enogastronomia als Pirineus catalans



El paisatge al plat

La riquesa gastronòmica dels Pirineus fa que sigui un plaer asseure's a la taula i tastar els seus productes i les receptes tradicionals adaptades als temps actuals: la vedella dels Pirineus Catalans, el pollastre de pagès i el xai, la truita de riu, els formatges, els bolets, els patés, la cuina de mar i muntanya, l'escudella i carn d'olla, l'olla aranesa, la girella o el trinxat i el pa amb tomàquet. La cuina pirinenca és una cuina de receptes mil·lenàries que s'elabora amb paciència, a foc lent i estima, i que extreu el màxim rendiment dels productes que ofereix la terra.

És per tant la gastronomia un altre element important del patrimoni etnològic que s'ha recuperat especialment en els últims anys, gràcies a cuiners, associacions i col·lectius de cuina que han recopilat el receptari tradicional, l'han compartit i l'han actualitzat per oferir-lo als comensals més exigents.

Vinyes de l'Alt Empordà. Arxiu ACT Inova

Al llarg i ample dels Pirineus, a part d'una sèrie de productes que ostenten el segell d'indicació geogràfica i denominació d'origen, existeix una extensa oferta d'establiments de restauració amb una gran varietat de cuines: catalana, de mercat, d'autor... basada fonamentalment en els productes de proximitat o de km0.

I per fer el viatge més agradable, també hi ha dues zones vinícoles amb denominació d'origen. La **DO Costers del Segre** amb set zones de producció, s'estén al llarg de la conca del Segre. Al Pirineu occidental, a la subzona Pallars les vinyes arriben als 1.100 metres sobre el nivell del mar. Vins d'altura, potents, molt apreciats i amb curtes produccions. Al sector oriental del Pirineu, a la **DO Empordà** les vinyes estan acaronades pel vent de tramuntana i creixen en una terra sorrenca, pobra en matèria orgànica, ideal per la producció de vins de qualitat.





Les estrelles del Pirineu

L'any 2020, nou restaurants van ser guardonats amb estrelles de la guia Michelin.

Alt Empordà

Llançà

Miramar (2 estrelles)

Castelló d'Empúries

l'Empòrium (1 estrella)

Castell Peralada (1 estrella)

Berguedà

Cercs

l'Estany Clar (1 estrella)

Sagàs

Els Casals (1 estrella)

Garrotxa

Olot

Les Cols (2 estrelles)

Vall de Bianya

Ca l'Enric (1 estrella)

Ripollès

Gombrèn

La Fonda del Xesc (1 estrella)

Pallars Sobirà


Sort

El Fogony (1 estrella)

Per a més informació

Gastronomia - visitpirineus.com

[Tornar a l'índex](#)



Les veus del territori

"El meu plat preferit de la cuina de muntanya és la canamillana que és el que, a la Cerdanya, en diuen el trinxat."

Eva Martínez, hostalera. Espinavell, Vall de Camprodon

07

Catalunya és neu



El domini esquiable dels Pirineus catalans, amb **deu estacions d'esquí alpí i sis d'esquí nòrdic**, és el més extens de tot l'Estat espanyol i un dels més importants del sud d'Europa. Amb 650 km esquiables i bons accessos per carretera, set d'aquestes estacions també ostenten el segell de Turisme Familiar que atorga l'Agència Catalana de Turisme: Boí Taüll, Espot, La Molina, Masella, Port Ainé, Vallter 2000 i Vall de Núria, que durant tot l'any ofereixen activitats per a tots els públics, a més d'establiments d'allotjament, restauració i lleure adreçats als més petits.

Les estacions se situen en paratges de gran valor natural, com ara el Parc Natural de l'Alt Pirineu, o propers al Parc Natural del Cadí-Moixeró o al Parc Nacional d'Aigüestortes i Estany de Sant Maurici, que permet a l'esquiador una observació i contacte directe amb la natura i l'entorn. Cims innivats, densos boscos de pins i llacs conformen el marc idoni per la pràctica de l'esquí.

El poble d'Unha amb les muntanyes nevades al fons. ©ACT

Existeixen algunes singularitats i fites que caracteritzen els Pirineus en temps de neu i les diferencien d'altres destinacions. Algunes d'elles són que l'estació de Boí Taüll compta amb les cotes més altes de tots els Pirineus (2.751 metres a la cota màxima i 2.020 metres a la cota mínima) i una privilegiada situació encarada al nord; que l'estació de Tavascan s'ha convertit en la primera estació estatal en habilitar Circuits Inclusius d'esquí de fons i raquetes; que l'estació de La Molina és l'estació degana de l'Estat espanyol inaugurada a principis del segle XX, amb el primer remuntador comercial que es va posar en marxa l'any 1943 i que Masella es va convertir en la primera estació de Catalunya a oferir esquí nocturn. També, que l'estació de Baqueira Beret disposa de la superfície esquiable més gran d'Espanya o que l'Estació d'Esquí i Muntanya de Vall de Núria és únicament accessible amb un dels dos únics trens cremallera que existeixen a Catalunya.

El Grup Ferrocarrils de la Generalitat de Catalunya és un dels primers operadors

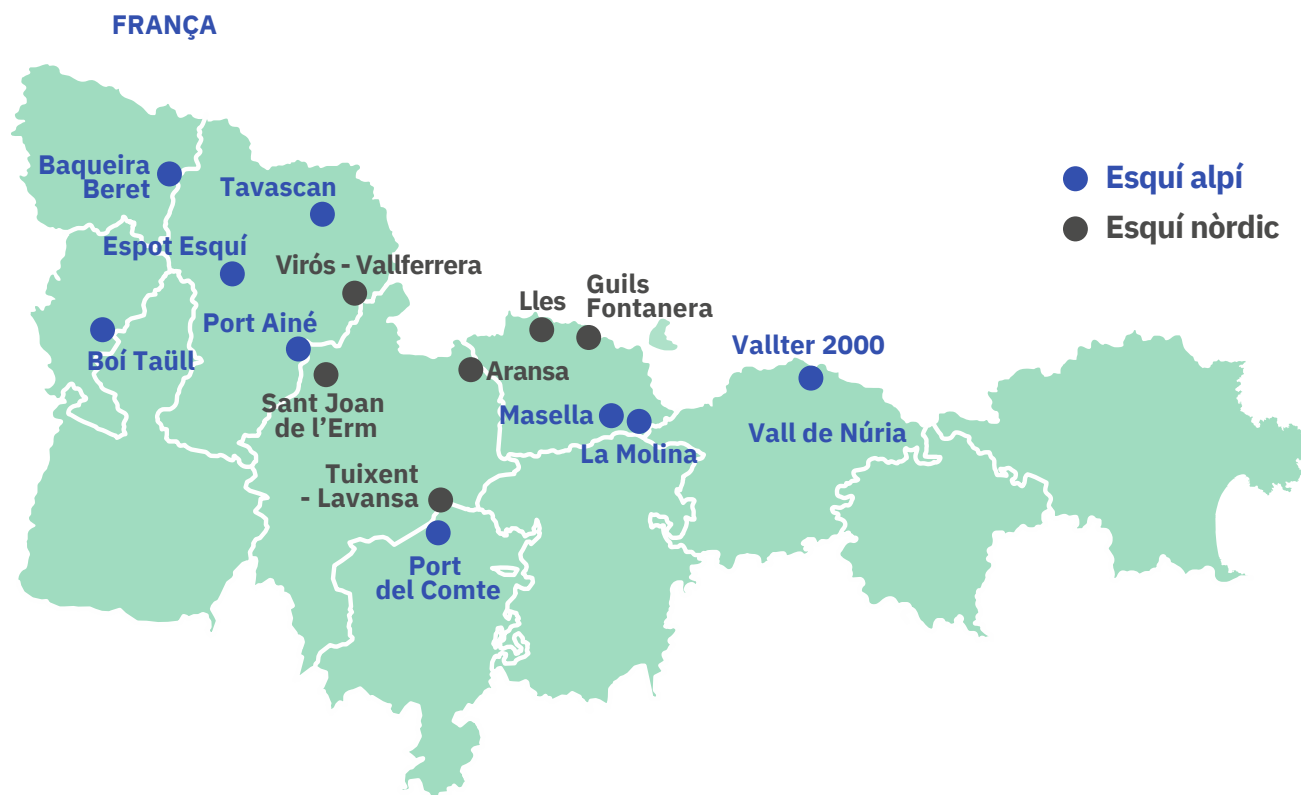


turístics de Catalunya des del qual es gestionen i promociónen diferents destinacions turístiques d'alta muntanya com són les estacions de Boí Taüll, Espot, Port Ainé, La Molina, Vall de Núria i Vallter 2000.

Les destinacions d'esquí pirinenques compten actualment amb nombroses activitats complementàries, com múixing, busseig sota gel, construcció d'iglús, trineu amb cavalls, així com activitats apès-ski –rutes culturals, activitats enogastronòmiques, àrees comercials, activitats festives– que fan l'estada dels visitants més satisfactòria i completa.

Pel que fa a l'allotjament turístic a les estacions i a les seves àrees d'influència, és ampli i variat: des d'hotels i complexos turístics de qualitat amb serveis de restauració, àrees de spa i programes d'animació a la mateixa estació, fins a apartaments de diversa capacitat a peu de pistes, i cases o residències de turisme rural en zones properes. Val a mencionar també la **Xarxa d'Albergs de la Generalitat de Catalunya** i de **refugis d'alta muntanya** que es troben a l'abast dels usuaris.

Estacions d'esquí



Per a més informació


Esquí alpí - visitpirineus.com


Esquí nòrdic i raquetes de neu - visitpirineus.com


Esquí alpí



Baqueira Beret

 **Domini esquiable:**
167 km repartits en tres zones ben comunicades –Baqueira, Beret i Bo-naigua– que sumen una extensa àrea de 2.273 ha


 **Pistes:** 112 i un freeride únic al sud d'Europa situat a la zona de Beret.

 **Remuntadors**
- 1 telecabina
- 19 telecadires
- 9 telesquí
- 7 cintes transportadores


Gran complex d'hostaleria i restauració de qualitat molt proper a les pistes.



Boí Taüll

 **Domini esquiable:**
45 km

 **Pistes:** 43 pistes


 **Remuntadors**
- 6 telecadires
- 2 telesquí
- 3 cintes transportadores

Es troba a tocar del Parc Nacional d'Aigüestortes i Estany de Sant Maurici i presenta una gran oferta esportiva que inclou giatges freeride, raquetes i escala en el gel, entre altres.


Certificada com a Equipament de Turisme Familiar



Esport Esquí

 **Domini esquiable:**
25 km

 **Pistes:** 22


 **Remuntadors**
- 2 telecadires
- 1 telesquí
- 2 cintes transportadores

La població d'Esport, molt propera a la instal·lació, és la porta d'entrada del Parc Nacional d'Aigüestortes i Estany de Sant Maurici. Es comercialitza amb un únic forfait sota el nom de Skipallars, amb les estacions de Port-Ainé i Tavascan.


Certificada com a Equipament de Turisme Familiar



Port Ainé


 **Domini esquiable:**
27 km

 **Pistes:** 25


 **Remuntadors**
- 2 telecadires
- 3 telesquí
- 2 cintes transportadores

Es troba dins del Parc Natural de l'Alt Pirineu i és reconeguda pel seu snowpark, un dels pioners dels Pirineus i avantguarda de les noves tendències de l'estil lliure.

Certificada com a Equipament de Turisme Familiar




Tavascan

 **Domini esquiable:**
5 km de pistes, 14 km circuit d'esquí nòrdic


 **Pistes**
- 1 telecadira
- 1 telesquí
- 1 cintes transportadores

Moltes activitats com el freeride o esquí extrem, excursions amb raquetes o alpinisme. Els circuits inclusius de neu "Sumant capacitats" són únics a tot l'Estat espanyol per a qualsevol persona, siguin quines siguin les seves capacitats.


Esquí alpí




Port del Comte

 **Domini esquiable:**
50 km


 **Pistes:** 37

 **Remuntadors**
- 5 telecadires
- 9 telesquíis
- 4 cintes transportadores


És l'estació més propera a Barcelona i la pionera en posar en funcionament el primer snowpark nocturn de Catalunya. Circuits de raquetes i de trineu tirats per gossos.



Masella

 **Domini esquiable:**
74 km

 **Pistes:** 65


 **Remuntadors**
- 5 telecadires
- 6 telesquíis
- 4 cintes transportadores

Primera estació en posar en funcionament 13 pistes i 10 km il·luminats durant les nits de divendres, dissabtes i festius. Les estacions de Masella i la Molina estan unides pel telecabin d'Alp 2500; amb el forfait conjunt, s'han convertit en un dels dominis esquiables més grans dels Pirineus, amb 145 km esquiables repartits en 133 pistes.


Certificada com a Equipament de Turisme Familiar



La Molina

 **Domini esquiable:**
71 km

 **Pistes:** 68


 **Remuntadors**
- 1 telecabin
- 8 telecadires
- 3 telesquíis
- 4 cintes transportadores

Disposa d'un snowpark d'iniciació, un altre de grans dimensions i el halfpipe més gran de tot el Pirineu. Eslàlom tecnològic que permet als esquiadors l'enregistrament del descens mitjançant un sistema de càmeres situat al recorregut. L'estació d'esquí és accessible per a persones amb altres capacitats.


Certificada com a Equipament de Turisme Familiar



Vall de Núria

 **Domini esquiable:**
7,6 km

 **Pistes:** 11


 **Remuntadors**
- 1 telecabin
- 1 telecadira
- 2 telesquíis
- 1 cintes transportadores

Envoltada de cims que voregen els 3.000 metres d'altura i on se situa el Santuari de Núria, Vall de Núria és una estació d'esquí i muntanya de amb un gran ventall d'activitats. Tan sols s'hi pot accedir a peu o amb tren cremallera


Certificada com a Equipament de Turisme Familiar



Vallter 2000

 **Domini esquiable:**
20,4 km

 **Pistes:** 13

 **Remuntadors**
- 2 telecadires
- 5 telesquíis
- 3 cintes transportadores

Ventall de propostes que combinen esquí i muntanya, amb pistes especials i circuits de raquetes, entre altres.

Certificada com a Equipament de Turisme Familiar

Esquí nòrdic

Les sis estacions d'esquí nòrdic dels Pirineus sumen prop de 200 quilòmetres de circuits esquiables que recorren per paratges de gran bellesa paisatgística. Aquestes estacions, estretament condicionades per la climatologia, ofereixen serveis d'acollida i informació, lloguer de material i restauració, entre altres.


Lliscar per les pistes d'esquí de fons i passejar amb raquetes de neu per traçats que recorren per paratges atractius, tranquils i aïllats, concedeix a l'esquiador sensacions de benestar i pau. Gran part de les estacions es troben dins o propers a espais naturals protegits com ara el Parc Natural de l'Alt Pirineu, la Serra del Verd i la Serra del Cadí i el Pedraforca.

Per a més informació

NORDICAT




Virós-Vallferrera

-  **Pistes:**
- 28 km
 - 25 km de circuits per raquetes de neu

Es troba dins del Parc Natural de l'Alt Pirineu




Sant Joan de l'Erm

-  **Pistes:**
- 40 km
 - 5 km de circuit per raquetes i zona de múixing

Es troba dins del Parc Natural de l'Alt Pirineu




Tuixent-La Vansa

-  **Pistes:**
- 25 km
 - 11,5 km de circuits per raquetes de neu

Està situada al massís del Port del Comte i amb vistes al Pedraforca i a la serra del Cadí.




Aransa

-  **Pistes:**
- 31 km
 - 19 km de circuits per raquetes de neu

Es troba a la comarca de la Cerdanya, a prop d'Andorra




Lles

-  **Pistes:**
- 25 km
 - 25 km de circuits per raquetes de neu

Es troba a la comarca de la Cerdanya



Guils Fontanera

-  **Pistes:**
- 45 km
 - 12 km de circuits per raquetes de neu

Situada a la vessant d'influència atlàntica de la comarca de la Cerdanya



Pirineus-Barcelona 2030, candidatura olímpica

De cara a l'any 2030, el govern de la Generalitat està treballant perquè els Pirineus de Catalunya acullin els jocs olímpics d'hivern. Donades les estructures existents pel que fa a instal·lacions esportives, les proves mundials que s'han celebrat a les diferents estacions d'esquí i la proximitat i bones comunicacions que hi ha respecte a la ciutat de Barcelona, la possibilitat de ser seu olímpica d'hivern està tenint bona acollida per part de diferents àmbits.

08

Senderisme als Pirineus



Els Pirineus són un univers inacabable de senders, itineraris, circuits i rutes senyalitzades pensades per satisfer tant a l'excursionista amateur com al senderista més experimentat que vol conèixer els racons més amagats.

Durant tot l'any, però especialment a partir de la primavera i l'estiu fins ben entrada la tardor, la muntanya ofereix un ventall de possibilitats acompanyades pel verd intens de les fulles primaverenques o l'àmplia gamma de colors ocres dels arbres de fulla caduca a la tardor i gaudir de la puresa de l'aire, d'un paisatge variat i d'una fauna autòctona.

Els Pirineus catalans estan creuats per milers de quilòmetres de senders senyalitzats, que en ocasions connecten amb les xarxes peninsular i europea, i que presenten diferents modalitats: **senders de gran recorregut** (GR), de més de 50 quilòmetres; **senders de petit recorregut** (PR), d'entre 10 i 50 quilòmetres; i senders locals (SL), de menys de 10 quilòmetres. Alguns són de curta durada,

que es poden fer en unes hores, i altres requereixen diverses jornades per poder-los recórrer per complet. Per tant, podem dir que hi ha itineraris per a totes les condicions físiques i fins i tot adaptats per a persones d'altres capacitats.

Hi ha caminades relacionades amb temes històrics i altres que travessen poblacions rurals, ressegueixen els cursos dels rius i descobreixen estanys, es relacionen amb relats de novel·la o pel·lícules, o són rutes panoràmiques que creuen boscos i arriben a miradors. Destaquen trams del Sethau Sagèth a la Val d'Aran; Perseguits i Salvats al Pallars Sobirà, la Val d'Aran, l'Alt Urgell i la Cerdanya; la ruta del Congost de Mont-Rebei al Pallars Jussà; la del Romànic a la Cerdanya; o la Via Nicolau al Berguedà i els camins de contrabandistes al Ripollès.

Capítol a part són les rutes per etapes o travesses. Aquestes rutes són més exigents donada la seva longitud quilomètrica, els desnivells i els canvis de terreny que incorporen. Fan necessària la



preparació i planificació prèvia de l'itinerari i també una bona condició física. Les travesses, que poden ser guiades o no, requereixen una logística i serveis que els visitants poden obtenir lliurement a través de material informatiu, o bé a través de les empreses especialitzades que les comercialitzen, oferint un paquet turístic que inclou guiatge, allotjaments i trasllat dels equipatges entre etapes. Pel que fa a les rutes de gran recorregut (GR), que fan possible creuar Catalunya de nord a sud i d'oest a est per etapes, les més pirinenques són el **GR 1**, conegut com a Sender Transversal i que té un rerefons cultural; i el **GR 11**, anomenat Sender dels Pirineus, de perfil altament muntanyenc i més esportiu. Altres rutes com ara el **GR 107** o Camí dels Bons Homes, el **GR 211** o **Circular de la Val d'Aran** i el **GR 92** o **Sender Mediterrani** són itineraris ben senyalitzats i recurrents entre els senderistes.

Una darrera modalitat de ruta senyalitzada que permet al visitant recórrer els

Pirineus amb plena llibertat, són els itineraris de les xarxes de senders. D'aquests sobresurten la **xarxa de camins del Berguedà**, la **xarxa de senders de la Cerdanya**, i, més especialment, **Itinerània**, que senyalitza 2.500 quilòmetres de senders entre les comarques del Ripollès, la Garrotxa i l'Alt Empordà. Aquesta darra xarxa té com a particularitat que és una infraestructura que disposa de producte turístic creat.

L'excursionisme i el muntanyisme a Catalunya són una activitat fortament arrelada al territori que ha donat com a fruit atletes i alpinistes de renom com ara Kilian Jornet i Núria Picas. També, l'orografia particular de la serralada i el gran ventall de serveis turístics han propiciat la creació i l'acollida de curses de muntanya puntuals en competicions internacionals que atrauen grans atletes d'arreu del món, com per exemple la BUFF® Épic Trail Vall de Boí, la UTMB Val d'Aran, la Salomon Ultrapirineu al Berguedà i Cerdanya, la

Rialp de Matxicots al Pallars Sobirà, la Volta a la Cerdanya en Ultrafons, la Trail del Cap de Creus i la Pyrenees Stage Run que creua el Pirineu català.

El senderisme a la muntanya és un esport que proporciona moltes satisfaccions, però sempre s'ha de practicar de manera responsable, amb l'equipament necessari, informació sobre l'itinerari i coneixement de la climatologia.



© Camí Bons Homes



©JLROD

Algunes de les rutes temàtiques més conegudes són:

Carros de Foc i Pass'Aran a la Val d'Aran

[Ruta de visitpirineus.com](https://www.visitpirineus.com)

[Ruta de visitpirineus.com](https://www.visitpirineus.com)

www.carrosdefoc.com

El Cinquè Llac entre el Pallars Jussà, Pallars Sobirà i Alta Ribagorça

[Ruta de visitpirineus.com](https://www.visitpirineus.com)

www.elcinquellac.com

La Porta del Cel al Parc Natural de l'Alt Pirineu

[Ruta de visitpirineus.com](https://www.visitpirineus.com)

www.laportadelcel.com

Ramat de Camins, Pallars Jussà, Pallars Sobirà, Val d'Aran i Alta Ribagorça

[Ruta de visitpirineus.com](https://www.visitpirineus.com)

Cavalls del Vent al Parc Natural del Cadí-Moixeró

[Ruta de visitpirineus.com](https://www.visitpirineus.com)

www.cavallsdelvent.com

Camí de Picasso a l'Alt Berguedà

www.elbergueda.cat

Els refugis del Torb al Ripollès

[Ruta de visitpirineus.com](https://www.visitpirineus.com)

www.refugisdeltorb.com

Serra de Monestirs, circular enllaçant tres monestirs de rellevància històrica

[Ruta de visitpirineus.com](https://www.visitpirineus.com)

[Per a més informació](https://www.visitpirineus.com)

[visitpirineus.com](https://www.visitpirineus.com)

[catalunya.com](https://www.catalunya.com)

[Tornar a l'índex](#)



Les veus del territori

*"El paisatge omple i ens agrada transmetre
l'amor per la muntanya i la natura."*

Anna Mañach, guarda del Refugi del
Rebot. Parc Natural del Cadí-Moixeró



09

Els Pirineus a cop de pedal



Els Pirineus són un autèntic paradís pels practicants del cicloturisme, pels amants de la bicicleta tot terreny (BTT), i la bicicleta de carretera gràcies a la seva geografia, la seva climatologia i els seus paisatges. Els camins rurals, les pistes forestals, les vies verdes, les rutes per a bicicletes tot terreny i les carreteres secundàries amb baixa densitat de circulació presenten un ventall inesgotable de propostes per al visitant apassionat de les dues rodes i de l'aventura en plena natura.

La pràctica del cicloturisme als Pirineus permet al visitant combinar l'esport amb altres motivacions lligades a aspectes culturals, naturals i gastronòmics que ofereix el territori. Tots els itineraris cicloturistes es poden adaptar en el temps i a la condició física, sigui d'una jornada o de rutes per etapes. Als Pirineus es troben productes estructurats i paquets turístics per aquells visitants que desitgen gaudir intensament de la destinació a cop de pedal i sense preocupacions durant el viatge.

Ciclista pedalant a la Garrotxa

Els territoris d'interior compten amb xarxes cicloturistes de les que destaquen les vies verdes –antics traçats dels ferrocarrils de via estreta– per tractar-se de camins segurs, sostenibles, i que només són per a ciclistes i caminants, que a més incorporen serveis com ara centres d'informació, taller de bicicletes, allotjament, restauració, etc.

A les comarques lleidatanes es proposa la particular **ruta de la Vall Fosca**, entre l'Estany Gento i Espui, que afegeix una mica d'aventura a l'activitat; a la part central es recomana el tram de **Pedret a Cal Rosal** que enllaça després amb la ruta de les **Colònies del Llobregat** (PRC 144) i a la banda més oriental, sobresurten les vies verdes de la **Ruta del Ferro i del Carbó** que va de Ripoll a Ogassa, la **Ruta del Carrilet** amb un traçat de 57 km d'Olot a Girona i el **Camí Ramader de Campdevàrol**.

La ruta **Pirinexus** és una anella cicloturística transfronterera de 353 quilòmetres que discorre per vuit comarques diferents



i combina traçats de vies verdes amb altres rutes aptes per a bicicleta, com camins rurals o carreteres amb baixa densitat de trànsit. Les carreteres que recorren el Pirineu travessen diversos ports de muntanya que són tot un repte pels ciclistes. La Val d'Aran té diverses rutes de carretera senyalitzades per als practicants de la bicicleta de carretera. Entre les propostes recomanades, hi ha l'itinerari aranès **Le Défi Occitan**, un exigent recorregut de 197 quilòmetres que discorre per Occitània i que permet al ciclista descobrir tota la màgia dels ports pirinencs. El **Berguedà** és un altre de les zones excepcionals per a la pràctica de la bicicleta de carretera: des de les rutes fàcils, poc transitades, del sud de la comarca fins a les ascensions més dures i exigents de muntanya de les que n'hi ha set de senyalitzades.



Els Centres BTT

Cal tenir en compte que Catalunya disposa d'una xarxa de 18 Centres BTT amb més de sis mil quilòmetres d'itineraris senyalitzats i classificats segons el nivell de dificultat, dels quals 6 es troben als Pirineus. Cada centre BTT ofereix un mínim de 100 quilòmetres d'itineraris senyalitzats evitant els trams de circulació de vehicles de motor i minimitzant les superfícies asfaltades i el doble sentit de marxa. A més, cada Centre BTT també disposa d'espais per al manteniment de la bicicleta, informació de la zona i en ocasions allotjament.

Entre les rutes i proves més dures que existeixen en bicicleta de muntanya i de carretera als Pirineus destaca la **Transpyr, travessa dos mars**. Es tracta d'una travessa per etapes de 780 quilòmetres i set dies de durada, en la categoria màxima, que uneix el mar Mediterrani i el mar Cantàbric resseguint els Pirineus catalans, aragonesos i bascos, transitant a vegades per la vessant francesa. Les rutes Pedals de Foc i Pedals d'Occitània s'han unit per crear **Gran Pedals**, una travessa de 450 quilòmetres i 12.000 metres de desnivell positiu acumulat, per recórrer entre set a deu etapes al voltant del Parc Nacional d'Aigüestortes i Estany de Sant Maurici, travessant les comarques de l'Alta Ribagorça, el Pallars Jussà, el Pallars Sobirà i la Val d'Aran, per endinsar-se a l'antic comtat de Comenge (França) travessant les valls de Luchon, Oueil, Ger i la Barousse, habitat per una de les comunitats de cérvols més importants d'Europa.

Bike parks

Els amants de la bicicleta de muntanya, en les seves múltiples disciplines, com el BMX, mountainbike cross country, biketrial, descens, free style... disposen de 2 bike parks als Pirineus catalans, on poden dur a terme aquestes activitats en instal·lacions de qualitat, amb seguretat i comoditat.

La Molina Bike Park

13 pistes de descens per a riders de nivell alt i mitjà, un circuit de Cross Country, Wood Park i Txiqui Bike Park. Disposa també de circuit de cross-country amb 11 km de recorregut, que s'inicia a la zona del telecabina.

Una referència del descens, enduro, BTT i MTB.

Més informació

Aran bike park

5 pistes de Downhill i Freeride i diverses rutes d'enduro. Cursos (inclosos Training Camps) sobre tècnica de baixada. Serveis de remuntis (shuttle service i enduro assistit). Obert de maig a novembre (tret que hi hagi presència de neu).

D'oest a est de la serralada pirinenca, hi ha rutes de renom de bicicleta de muntanya per etapes:

L'Era Roda, de 210 km

www.eraroda.com

Ruta de visitpirineus.com

Pedals d'Occitània, de 227 km

Ruta pedalesdelmundo.com

Ruta de visitpirineus.com

Pedals de Foc, de 215 km

Ruta pedalesdelmundo.com

Ruta de visitpirineus.com

Pedals del Pedraforca, de 97,6 km

Ruta de visitpirineus.com

Cerdanya 360°, de 230 km

www.cerdanya360.com

Ruta de visitpirineus.com

Per a més informació

BTT - visitpirineus.com

Cicloturisme - visitpirineus.com

Sortim amb bici - catalunya.com

Trinxat BTT, de 298 km

www.cadibike.com

Ruta de visitpirineus.com

Rutes circulars

Bi3000, 108 km - **Bi6000**, 250 km

Ruta de visitpirineus.com

Tracks dels Volcans, de 260 km

www.trackstour.com

Raids al Vent, de 274 km

Ruta de visitpirineus.com

Gran Volta a l'Empordà, de 188 km

Ruta de visitpirineus.com

10

Esports d'aventura

©Oriol Llauradó

Els Pirineus són l'escenari ideal per a la pràctica d'esports d'aventura amb més de dues-centes empreses especialitzades que ofereixen tota mena d'activitats per terra, aigua i aire que ajuden al visitant a viure l'emoció de l'esport de forma segura en un entorn de gran bellesa.

Gràcies a la seva diversitat d'espais naturals, els seus cabalosos rius i la gran quantitat d'estanys, la serralada pirinenca és plena de racons per descobrir i compartir amb la família i els amics. Les comarques de Lleida són considerades la destinació líder a l'Estat espanyol en esports d'aventura, i Sort, la capital del Pallars Sobirà, ostenta la distinció de Destinació de Turisme Esportiu.

Més enllà de l'excursionisme i les activitats sobre dues rodes, en l'àmbit més terrestre, les rutes a cavall, l'escalada, el descens de barrancs, el ràfting, el piragüisme, les vies ferrades i l'espeleologia són una interessant opció per al visitant actiu. Tant si ets un genet experimentat com principiant, a la Val d'Aran hi ha dues

grans rutes eqüestres per fer a cavall: de Vielha a Montgarri i de Vielha a la Renclusa. També a les comarques lleidatanes, l'activitat eqüestre es concentra al Pallars Sobirà i a la vall de la Cerdanya amb nombroses empreses d'hípica. A les comarques gironines, les propostes més suggeridores les ofereixen empreses que realitzen itineraris per la Vall de Núria i la zona volcànica de la Garrotxa.

Pel que fa als punts d'**escalada**, l'altitud de les muntanyes de la Val d'Aran, moltes per damunt dels 2.000 metres, presenten parets verticals on practicar aquesta activitat tècnica. A la Val d'Aran, hi ha el Pui d'Unha i la Roca Comun, i al Parc Natural de l'Alt Pirineu hi ha parets exigents com la Pica d'Estats, que amb 3.143 metres és el cim més alt de Catalunya, el congost de Terradets i el de Mont-Rebei. A la comarca del Berguedà, el Pedraforca, la paret del Ferrús a la Serra d'Ensija o les vies ferrades de l'Espai Actiu Vallcebre, mentre que a l'Espai Natural Protegit de la Serra de Montgrony, al Ripollès, i Sadernes, a la Garrotxa, són els grans reptes. De moltes



d'aquestes parets per escalar en pot donar testimoni Chris Sharma. Nascut a Califòrnia, als EUA, s'ha acabat establint al Pirineu occidental, on ha obert vies quasi impossibles a prop d'Oliana. Per practicar aquest tipus d'esport, és molt recomanable utilitzar els serveis professionals de qualsevol de les empreses de la zona que proporcionen el material i l'acompanyament necessari per gaudir de l'escalada amb la màxima seguretat.

Amb el desglaç de la neu a la primavera, la força dels rius, l'abundància de llacs i els espectaculars pantans d'alta muntanya es converteixen en el punt de trobada dels amants de l'aventura aquàtica. Pel què fa a aigües braves, es poden practicar esports com el **ràfting**, l'**hidrospeed**, el **piraguïisme-caiac**, l'**hidrotrineu** o el **trekking aquàtic**, entre molts altres. Si es prefereixen les aigües tranquil·les, les **canoes**, les **motos aquàtiques**, l'**esquí nàutic** i, fins i tot, el **surf de vela** i el **submarinisme**, són els elements a tenir en compte als grans embassaments.

A la Val d'Aran, al riu Garona, per fer ràfting s'utilitza un tram d'uns nou quilòmetres entre la Central de Cledes, a tocar del poble de Les, fins l'embassament de Pont de Rei, a la frontera amb França. El Noguera Pallaresa és considerat un dels millors rius d'Europa per a la pràctica d'esports d'aigües braves, amb 52 km de recorregut navegable entre Llavorsí i el congost de Collegats. En aquest mateix riu hi té lloc des de 1960 el Ral·li Internacional de la Noguera, i a Sort hi ha instal·lat un camp de regates. També la Noguera Ribagorçana és una de les destinacions a l'alça per practicar els esports aquàtics als Pirineus. L'embassament d'Escales i els barrancs que alimenten el riu permeten múltiples activitats esportives. Entre aquestes, trobem el barranc de Viu de Llevata, considerat un dels millors d'Europa. Situat a la Seu d'Urgell, hi ha el Rafting Parc que facilita la pràctica i aprenentatge del piraguïisme, el canoa-caiac i el ràfting amb un circuit d'aigües braves i una gran zona aquàtica que l'any 1992 van acollir proves del Jocs Olímpics de Barcelona.

Els amants del barranquisme que s'acostin a territori gironí podran gaudir del seu esport preferit a les gorges del riu Freser, a la riera de la cova de Queralbs o a la zona de Sadernes a Montagut, a la conca del Fluvià. El pantà de la Baells, situat al centre dels Pirineus de Catalunya, a l'estiu concentra multitud d'activitats aquàtiques i també es va convertir en el primer embassament amb un carril de natació en aigües obertes d'un quilòmetre de longitud, anomenat Via Brava i que anteriorment només existien a diverses localitats de la costa gironina i barcelonina. L'oferta d'esports d'aire als Pirineus és molt àmplia gràcies a les condicions aerològiques tan excepcionals que s'hi donen. Practicar el parapent, l'ala delta, el vol en ultralleugers o sense motor, fer vols panoràmics en helicòpter i fins en globus aerostàtic, són algunes de les modalitats que permeten al visitant gaudir de la llibertat de veure el paisatge des de l'aire. Al Pirineu de Lleida, a la Vall d'Àger i a les valls d'Organyà, la pràctica del parapent hi troba unes condicions immillorables. A



Excursió a cavall a Montgarri ©Val d'Aran

Caiaç al pantà de terradets. © DJULIA

la vall de la Cerdanya, a cavall del Pirineu de Lleida i de Girona, les opcions es multipliquen gràcies a instal·lacions com un aeroclub, un centre de paracaigudisme i diverses empreses de globus aerostàtic. A la comarca de la Garrotxa, el globus aerostàtic és una de les millors opcions per descobrir els volcans des de l'aire, mentre que a l'Alt Empordà es pot practicar el paracaigudisme a Empuriabrava, a un dels centres més importants del món.

Als Pirineus, l'experiència acumulada de molts anys d'activitat turística i esportiva, l'alt valor afegit que aporten les empreses especialitzades, les mesures de seguretat i la celebració d'importants campionats i esdeveniments aporten un prestigi i una qualitat al conjunt de la destinació.



Per a més informació

Esports i aventura - visitpirineus.com

11

Els Pirineus més familiars



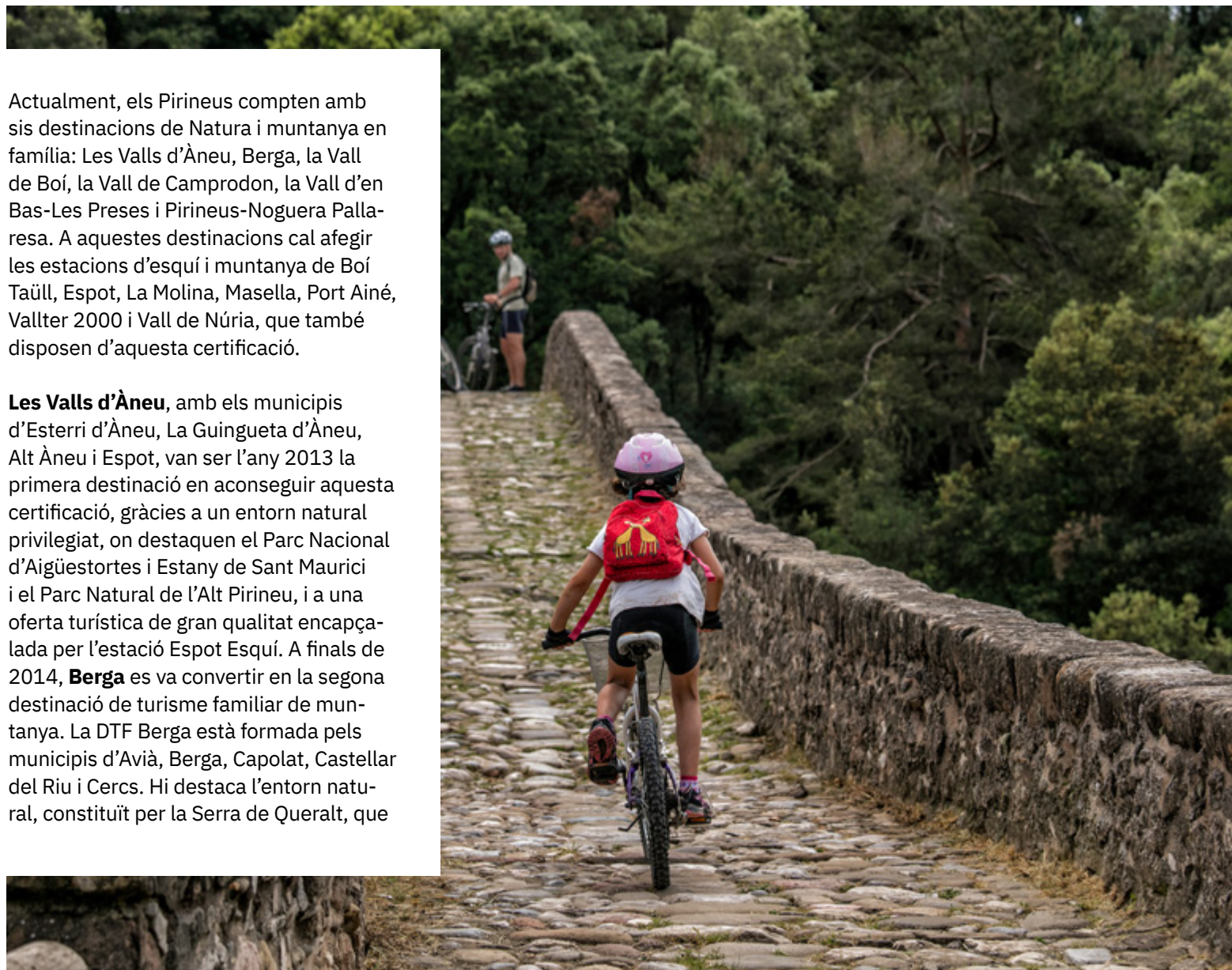
Els Pirineus són una destinació ideal per a famílies, tant per estades curtes com per vacances perllongades, ja que disposa d'una oferta de productes turístics i serveis adaptats a les necessitats dels que viatgen amb nens.

L'Agència Catalana de Turisme impulsa i promou les vacances en família creant un segell d'especialització, anomenat Natura i muntanya en família, que s'atorga a un municipi o conjunt de municipis que ofereixen uns determinats serveis i equipaments adaptats a les necessitats de les famílies amb nens. Es tracta a més d'un projecte de col·laboració públic-privada, donat que els serveis poden ser oferts tant per instal·lacions i equipaments públics com per les empreses turístiques de la destinació.

Les destinacions certificades destaquen per la seva qualitat i pel seu posicionament enfront el client familiar. Les destinacions que vulguin ser certificades han de complir una sèrie de requisits, tant a nivell de destinació com a nivell d'establiments i serveis turístics.

Actualment, els Pirineus compten amb sis destinacions de Natura i muntanya en família: Les Valls d'Àneu, Berga, la Vall de Boí, la Vall de Camprodon, la Vall d'en Bas-Les Preses i Pirineus-Noguera Pallaresa. A aquestes destinacions cal afegir les estacions d'esquí i muntanya de Boí Taüll, Espot, La Molina, Masella, Port Ainé, Vallter 2000 i Vall de Núria, que també disposen d'aquesta certificació.

Les Valls d'Àneu, amb els municipis d'Esterrri d'Àneu, La Guingueta d'Àneu, Alt Àneu i Espot, van ser l'any 2013 la primera destinació en aconseguir aquesta certificació, gràcies a un entorn natural privilegiat, on destaquen el Parc Nacional d'Aigüestortes i Estany de Sant Maurici i el Parc Natural de l'Alt Pirineu, i a una oferta turística de gran qualitat encapçalada per l'estació Espot Esquí. A finals de 2014, **Berga** es va convertir en la segona destinació de turisme familiar de muntanya. La DTF Berga està formada pels municipis d'Avià, Berga, Capolat, Castellar del Riu i Cercs. Hi destaca l'entorn natural, constituït per la Serra de Queralt, que



ofereix una riquesa paisatgística per a gaudir de diferents activitats, com ara el senderisme, BTT o parapent, entre d'altres. A principis de 2015, la **Vall de Boí** va obtenir aquest segell amb actius com el Parc Nacional d'Aigüestortes i Estany de Sant Maurici, el balneari de Caldes de Boí, l'estació d'esquí de Boí Taüll i el conjunt d'esglésies romàniques declarades Patrimoni Mundial, a més de nombrosos establiments d'hostaleria i restauració. Certificada l'any 2016, la **Vall d'en Bas** està formada per un conjunt de pobles petits i pintorescs, essent la destinació més familiar de la Garrotxa. La **Vall de Camprodon** ha aconseguit aquesta certificació gràcies al seu patrimoni natural, on destaca el Parc Natural de les Capçaleres del Ter i del Freser. A la destinació **Pirineus-Noguera Pallaresa** (Rialp, Sort, Soriguera, Baix Pallars i Llavorsí) conflueixen diverses valls, i se la pot considerar els bressol del turisme actiu.

Als Pirineus les famílies tenen un gran ventall d'activitats a realitzar al territori: des d'excursions a espais naturals a peu o en bicicleta, activitats a la neu que ajuden als nens a iniciar-se en l'esport de l'esquí, esports d'aventura, centres d'interpretació de la natura i de fauna autòctona, museus, etc com per exemple el Zoo del Pirineu d'Odén i el Rafting Parc de la Seu d'Urgell amb el certificat de Turisme Familiar.

Per a més informació


Certificació Turisme Familiar:

Marca Turisme Familiar

Marca Natura i Muntanya en Família

Turisme Familiar

Molló @Molló



12

Salut i benestar



La climatologia dels Pirineus, la qualitat de l'aire, les propietats minerals i curatives de les seves aigües, el substrat de l'herència romana i la cultura de la salut són alguns dels atributs que la destinació ofereix al visitant a través d'una oferta de balnearis i spa en un entorn corprenedor per la seva bellesa.

La cerca del benestar a través de teràpies de relaxació, teràpies naturals, circuits d'aigües, tractaments corporals i de bellesa, i d'específics tractaments mèdics són les opcions que el viatger té al seu abast per a assolir l'equilibri desitjat entre cos i ment.

A la serralada pirinenca es localitzen equipaments de primera qualitat desenvolupats entorn a deus que han obtingut prestigi internacional. A la Val d'Aran, Els Banhs de Tredòs, dins la perifèria del Parc Nacional d'Aigüestortes i Estany de Sant Maurici, situat a 1750 metres, és el balneari més alt d'Europa; a Les, a prop de la frontera amb França, Termes Baronia de Les és un complex termal amb moltes propostes. Són destacables també

Balneari Caldes de Boí



l'hotel-balneari Caldes de Boí i el de Sant Vicenç situat a la localitat dels Banys de Sant Vicenç, a l'Alt Urgell, que pot presumir de la qualitat de les seves aigües termals sulfurades. A més, al Pirineu més occidental, es troben una trentena d'establiments hotelers i rurals amb spa que s'ofereixen com a servei complementari al client.

Qualitat i bon servei: els Pirineus estan plens d'establiments hotelers amb spa expressament concebuts per tenir cura del cos i de la ment del visitant, a qualsevol època de l'any.

Per a més informació

[Salut i benestar - catalunya.com](http://salutibienestar-catalunya.com)

[Benestar - visitvaldaran.com](http://benestar-visitvaldaran.com)

[Salut - lleidatur.com](http://salut-lleidatur.com)

[Salut i benestar - costabrava.org](http://salutibienestar-costabrava.org)

[Salut i benestar - elbergueda.cat](http://salutibienestar-elbergueda.cat)



13

Turisme de reunions, convencions i incentius



Allunyat de la massificació de les grans ciutats i a escasses hores de la metròpoli de Barcelona, els Pirineus es presenten també com una destinació de turisme de negocis on les convencions sectorials de petit i mitjà format, les reunions empresarials i científiques, les presentacions de productes i els viatges d'incentiu troben propostes interessants i a mida per als visitants que combinen treball i oci.

Actualment està creixent la tendència per part de les empreses organitzadores d'esdeveniments de deslocalitzar-se de les grans capitals per tal de complementar les estades professionals amb activitats culturals, gastronòmiques i de turisme actiu en entorns de gran bellesa natural. Un altre factor que influeix en aquest canvi de tendència és l'accés més fàcil i ràpid dels congressistes des dels seus llocs d'origen a la destinació pirinenca, motivat per la millora de les vies de comunicació i una major oferta de productes específics.

Als Pirineus existeixen modernes infraestructures i equipaments que incorporen

tecnologies punteres per acollir congressos i convencions. El territori està farcit d'espais singulars i exclusius per celebrar esdeveniments i reunions professionals en entorns naturals i històrics com castells, monestirs, palaus, masies, teatres, museus, etc.

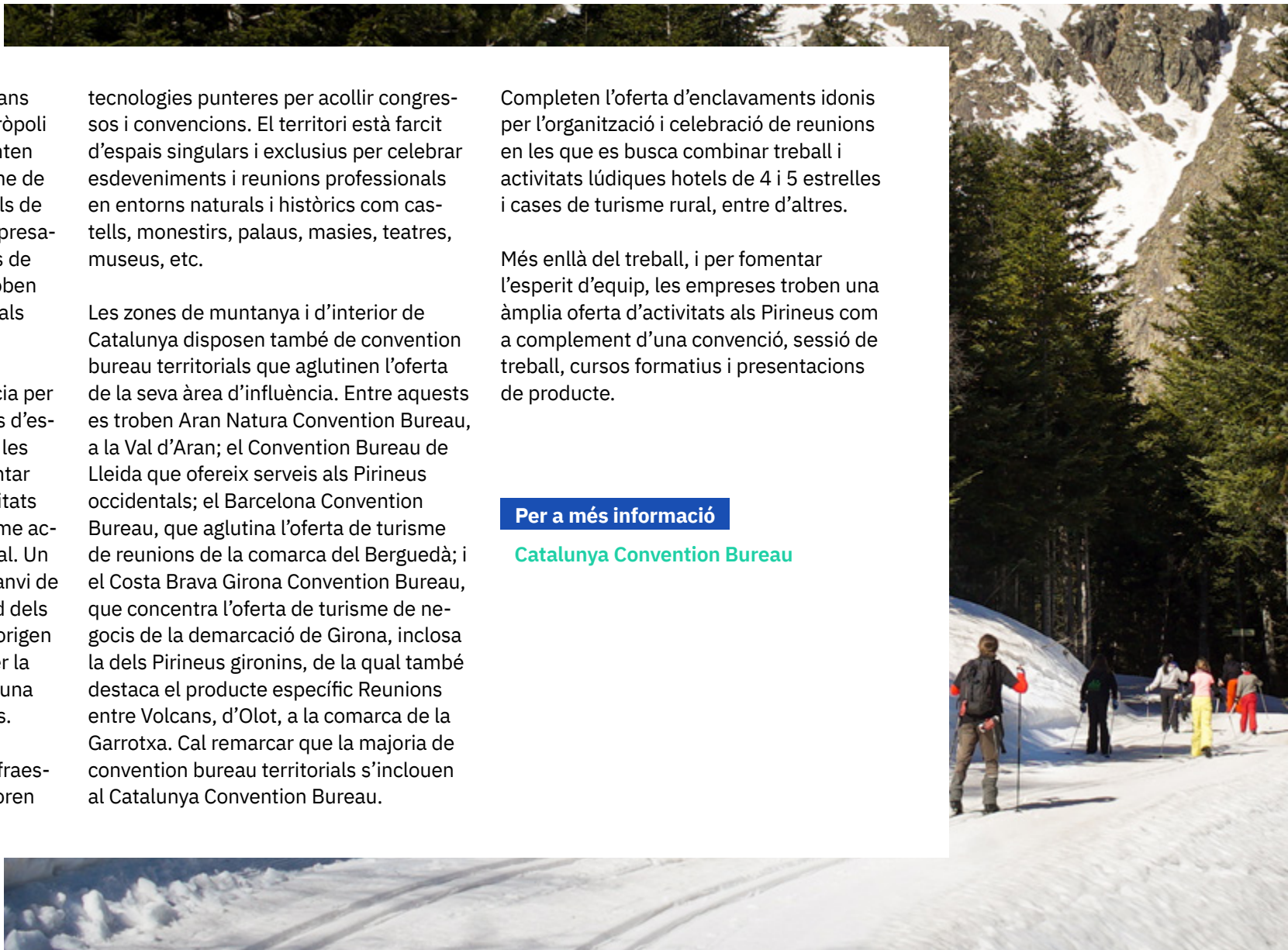
Les zones de muntanya i d'interior de Catalunya disposen també de convention bureau territorials que aglutinen l'oferta de la seva àrea d'influència. Entre aquests es troben Aran Natura Convention Bureau, a la Val d'Aran; el Convention Bureau de Lleida que ofereix serveis als Pirineus occidentals; el Barcelona Convention Bureau, que aglutina l'oferta de turisme de reunions de la comarca del Berguedà; i el Costa Brava Girona Convention Bureau, que concentra l'oferta de turisme de negocis de la demarcació de Girona, inclosa la dels Pirineus gironins, de la qual també destaca el producte específic Reunions entre Volcans, d'Olot, a la comarca de la Garrotxa. Cal remarcar que la majoria de convention bureau territorials s'inclouen al Catalunya Convention Bureau.

Completen l'oferta d'enclavaments idonis per l'organització i celebració de reunions en les que es busca combinar treball i activitats lúdiques hotels de 4 i 5 estrelles i cases de turisme rural, entre d'altres.

Més enllà del treball, i per fomentar l'esperit d'equip, les empreses troben una àmplia oferta d'activitats als Pirineus com a complement d'una convenció, sessió de treball, cursos formatius i presentacions de producte.

Per a més informació

[Catalunya Convention Bureau](#)



14

Turisme accessible



Turisme accessible © Oriol Clavera

Els Pirineus són una destinació que aposta pel turisme accessible i inclusiu amb una oferta integral de recursos turístics adaptats per tal que tothom pugui gaudir del seu important patrimoni cultural, dels paisatges d'alta muntanya, de la riquesa gastronòmica i, fins i tot, de l'amplitud d'activitats esportives.

A l'actualitat 9 destinacions pirinenques –Val d'Aran, Vall de Boí, Pallars Sobirà, Tavascan, La Seu d'Urgell, la Molina-Cerdanya, La Garrotxa, la Ruta Dalí, Costa Brava-Alt Empordà– sobre un total de vint-i-set a tot Catalunya se sumen al projecte de Turisme accessible, turisme per a tothom, que impulsa l'Agència Catalana de Turisme amb l'objectiu de fer realitat el principi segons el qual a les persones amb discapacitat o mobilitat reduïda se'ls reconegui la participació en la vida cultural, l'oci, el temps lliure i els esports en igualtat de condicions, tal com promou la Convenció de l'ONU sobre els Drets de les Persones amb Discapacitat i l'Organització Mundial de Turisme (OMT).

Entre les activitats principals que ofereixen aquestes destinacions hi ha: l'esquí

adaptat a les estacions de Baqueira Beret, Tavascan, Boí-Taüll i la Molina; rutes de senderisme pel Parc Nacional d'Aigües-tortes i Estany de Sant Maurici i als parcs naturals de la Zona Volcànica de la Garrotxa i els Aiguamolls de l'Empordà; rutes culturals com la de la Seu d'Urgell; excursions en globus amb cistelles adaptades; centres hípics, bicicletes adaptades i handbikes a les vies verdes, a banda d'una àmplia oferta d'esport accessible. Tanmateix, la recuperació del tram català del camí de Sant Jaume i es va fer pensant en les persones amb altres capacitats a fi que també el poguessin gaudir. També estan adaptats molts museus ja que ofereixen maquetes tàctils en determinats espais, i la supressió de barreres arquitectòniques.

Als Pirineus s'hi troben multitud d'establiments d'allotjament turístic i transports públics adaptats per a persones amb cadires de rodes o amb mobilitat reduïda que posen a l'abast de tothom el seu accés i ús.

Catalunya és una comunitat pionera en l'adaptació de serveis, espais naturals i activitats de lleure per fer que el turisme sigui accessible a tothom.



Per a més informació

Turisme accessible a Catalunya
Turisme accessible
als Pirineus catalans

15

Allotjament als Pirineus



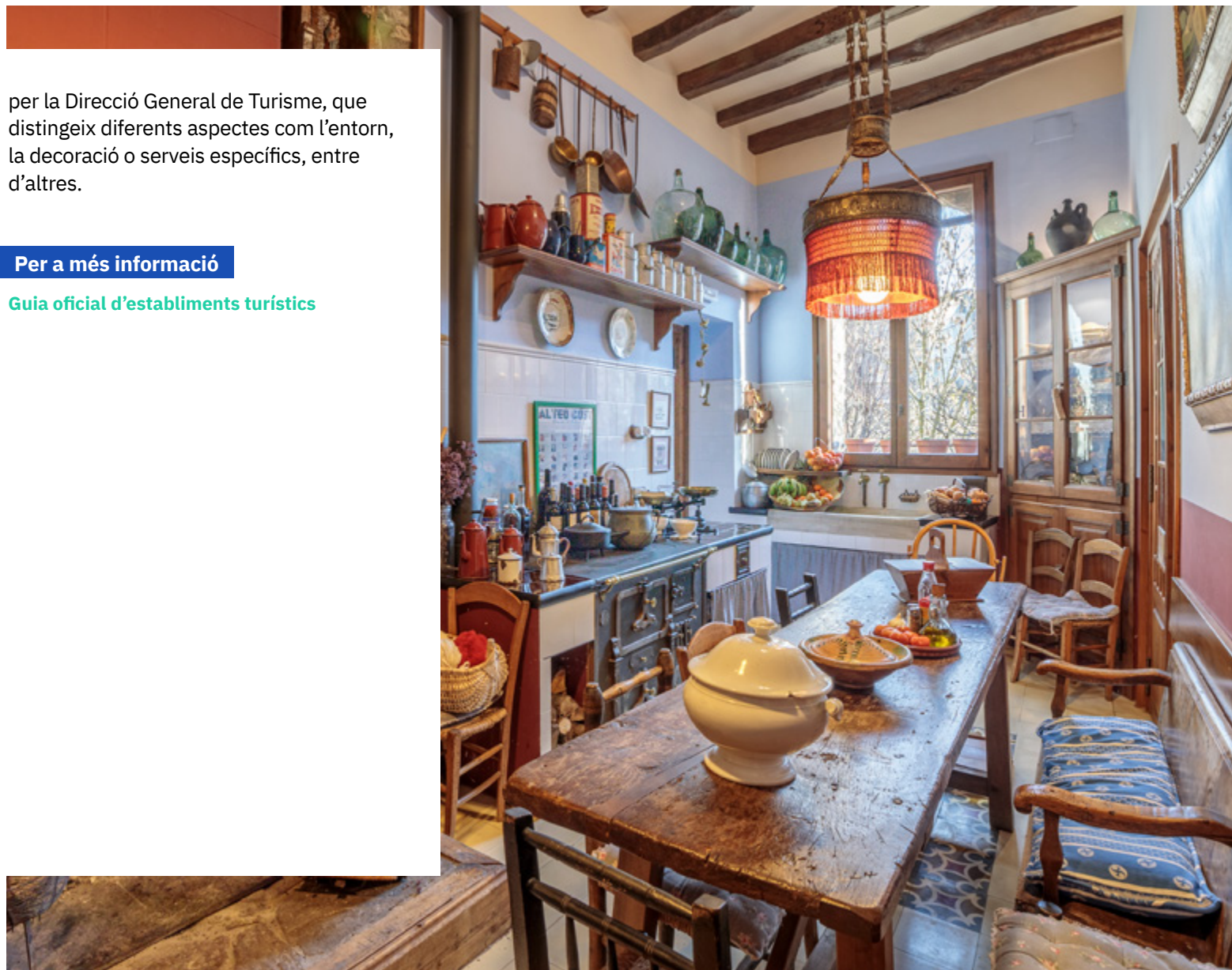
Els Pirineus disposen de més de 148.000 places d'allotjament turístic reglat distribuïdes entre més de 1.700 establiments. Es tracta d'una oferta molt àmplia, variada i disseminada pel territori, formada per hotels de totes les categories, hostals i pensions, càmpings, apartaments, allotjaments rurals, albergs, cases de colònies i refugis de muntanya. Majoritàriament són establiments de petita i mitjana capacitat, de gestió familiar que es caracteritzen per oferir un tracte directe i personal al client.

En els darrers anys, als Pirineus han proliferat hotels amb encant i allotjaments rurals fruit de la transformació d'antigues masies catalanes en allotjaments turístics. Pel que fa al turisme rural, alguns allotjaments disposen d'explotació agrícola, ramadera o forestal, oferint la possibilitat de viure l'experiència de l'agroturisme en 1a persona, convivint amb els propietaris i participant inclús en les feines al camp o amb els animals de l'explotació. Alguns allotjaments rurals disposen a més de la classificació per espigues, atorgada

per la Direcció General de Turisme, que distingeix diferents aspectes com l'entorn, la decoració o serveis específics, entre d'altres.

Per a més informació

[Guia oficial d'establiments turístics](#)



16

Empreses als Pirineus



El directori d'empreses i entitats que proporcionen activitats als operadors turístics i als visitants que busquen entrar en contacte amb la natura i el paisatge a través d'activitats lúdiques, culturals, gastronòmiques i esportives als Pirineus és molt ampli i altament qualificat.

La marca Pirineus agrupa al seu portal oficial www.visitpirineus.com tota l'oferta d'empreses associades per modalitats d'activitats i per comarques, amb l'objectiu que el visitant pugui organitzar-se l'estada a la destinació.

Així, entre les empreses que ofereixen serveis hi ha empreses d'activitats aquàtiques, empreses de bicicletes tot terreny, empreses d'esports d'aventura i empreses de multiaventura o turisme actiu, que ofereixen rutes a cavall, a motor, guies de muntanya i de natura, etc.

Aquest gran ventall d'empreses disposen d'equips professionals de monitors i guies que assessoren i acompanyen els usuaris

Parc Natural del Cadí-Moixeró © CHB

durant el desenvolupament de les activitats. Tanmateix, compten amb tot l'equipament específic normatiu que vetlla per la seguretat de l'usuari.

L'objectiu d'aquestes empreses és oferir un servei a través del qual l'usuari obtingui el màxim rendiment de l'activitat i visqui una experiència única i memorable.

Les agències de viatge receptives del Pirineu organitzades per comarques són les especialistes que coneixen perfectament l'oferta del territori i que poden assessorar tant operadors com el client final per a planificar l'estada en funció de les seves necessitats, es tracti de realitzar un viatge en família, en grup, individual o un viatge d'incentiu.

Per a més informació

Operadors locals - visitpirineus.com



